

ČESKÝ RYBÁŘSKÝ SVAZ, z. s.
Územní svaz pro Severní Moravu a Slezsko
Jahnova 890/14, 709 00 Ostrava-Mariánské Hory
ID DS wfqyvcs
tel.: 723 471 816
e-mail: sekretariat@rybsvaz-ms.cz
www.rybsvaz-ms.cz



SOUPIS REVÍRŮ

**ČRS, z. s., Územního svazu pro Severní Moravu a Slezsko
s bližšími podmínkami výkonu rybářského práva
(„Rybářský řád“)**

na rybářských revírech ČRS, Územního svazu pro Severní Moravu a Slezsko
platí pro období 2024–2025 Rybářský řád a bližší podmínky výkonu rybářského
práva vydané Republikovou radou ČRS s platností

od 1.1. 2024

OBSAH

Úvod	2
Rybářský řád	4
Bližší podmínky výkonu rybářského práva na mimopstruhových revírech ČRS – Územního svazu pro Severní Moravu a Slezsko	17
Soupis mimopstruhových revírů ČRS – Územního svazu pro Severní Moravu a Slezsko	20
Soupis mimopstruhových revírů ČRS – samostatně hospodařících organizací	62
Bližší podmínky výkonu rybářského práva na pstruhových revírech ČRS – Územního svazu pro Severní Moravu a Slezsko	74
Soupis pstruhových revírů ČRS – Územního svazu pro Severní Moravu a Slezsko	77
Seznam místních organizací ČRS – Územního svazu pro Severní Moravu a Slezsko	96
Seznam samostatně hospodařících místních organizací ČRS – Územního svazu pro Severní Moravu a Slezsko	100
Seznam mimopstruhových revírů ČRS – Územního svazu pro Severní Moravu a Slezsko ...	100
Seznam pstruhových revírů ČRS – Územního svazu pro Severní Moravu a Slezsko	108
Pomocné údaje o délkách a hmotnostech vybraných druhů ryb	112
Metodické pokyny a informace	116
Seznam použitých zkratk a symbolů	121

ÚVOD

Přehled nejdůležitějších ustanovení zákona č. 99/2004 Sb., o rybníkářství, výkonu rybářského práva, rybářské strážní, ochraně mořských rybolovných zdrojů a o změně některých zákonů (zákon o rybářství) a jeho prováděcí vyhlášky č. 197/2004 Sb., ve znění pozdějších předpisů, bližší podmínky výkonu rybářského práva na rybářských revírech ČRS (dále jen „Rybářský řád“), soupis rybářských revírů mimopstruhových a pstruhových pro držitele územních, celosvazových a celorepublikových povolenek. Rybářský řád vychází z ustanovení zákona č. 99/2004 Sb., vyhlášky č. 197/2004 Sb., ve znění pozdějších předpisů, a současně respektuje další právní předpisy vztahující se k výkonu rybářského práva.

Ve smyslu § 13 odst. 9 zákona č. 99/2004 Sb. mohou být v rámci jednotlivých územních svazů ČRS a v popisech revírů uvedeny další bližší podmínky výkonu rybářského práva.

Soupis revírů obsahuje číslo a název revíru, uživatele revíru nebo organizaci pověřenou hospodařením, délku v km (u toku) a plochu v ha, dále vymezení hranic a polohy revíru (navíc i pomocí GPS souřadnic), popřípadě bližší specifikaci vodních ploch, které do revíru patří a vymezení chráněných rybích oblastí. V některých případech jsou uvedeny poznámky o vodních plochách, které do revíru nepatří, případné doplnění a informace o částech revírů, tzv. revírech místního významu (RMV), v nichž nelze lovit na územní, celosvazovou ani celorepublikovou povolenku.

V soupisu revírů se uvádí také číslování částí revírů, tzv. podrevírů, které jsou samostatně sledovány z hlediska zarybňování a úlovků. Evidence úlovků na podrevírech je vyhodnocována zvlášť. Osoba provádějící lov rozliší úlovky v podrevíru zápisem čísla

podrevíru za číslo revíru v příslušném sloupci oddílu II povolenky k lovu ryb (Evidence docházky a úlovků).

Za správnost popisů revírů a vodních ploch odpovídá uživatel rybářského revíru. Každý držitel povolenky je povinen se před lovem seznámit s popisem rybářského revíru a vodní plochy, na které hodlá lovit.

Naleznete-li v soupisu revírů jakoukoliv chybu, budeme vděčni, pokud nás na ni upozorníte (e-mail: daniel.gebauer@rybsvaz-ms.cz nebo písemně na adresu Český rybářský svaz, z. s., Územní svaz pro Severní Moravu a Slezsko, Jahnova 890/14, 709 00 Ostrava-Mariánské Hory).

Tento Rybářský řád a soupis rybářských revírů odpovídá stavu k 30. 8. 2023 (případné pozdější změny nejsou uvedeny) a platí pro roky 2024 a 2025. Případné změny pro rok 2025 budou vydány formou dodatku.


GPS souřadnice revírů

GPS souřadnice revírů v těchto soupisech jsou od roku 2022 uvedeny začátky a konce rybářských revírů, popř. jejich polohy, pomocí GPS souřadnic. Jedná se o přesnou lokalizaci daného revíru i jeho podrevírů, kterou mohou využít všichni, kdo mají připojení k internetu, satelitní navigaci či navigaci v mobilním telefonu. GPS souřadnice jsou zpracovány na základě těchto pravidel:

1. U revírů, které mají začátek a konec (např. toky), je GPS poloha značena dvěma body: písmeno Z a následující souřadnice označují začátek revíru, písmeno K a následující souřadnice pak jejich konec.
2. U revírů bez jasného začátku a konce (např. nádrže, tůň, rybníky) je GPS poloha revíru vymezena jednou souřadnicí, označující zpravidla střed revíru.

Vzhledem k množství revírů a jejich podrevírů, které našim rybářům nabízíme v rámci územní, celosvazové a celorepublikové povolenky, mohlo dojít v ojedinělých případech k chybnému, nebo ne zcela přesnému určení GPS polohy. Před zahájením lovu si vždy ještě ověřte číslo a název daného revíru podle informačních tabulí.

Označení vhodných revírů pro handicapované rybáře

Od roku 2022 je nově u některých rybářských revírů umístěn symbol vozíčkáře . Tento symbol upozorňuje na skutečnost, že se jedná o revír s místy vyhrazenými pro handicapované rybáře. Tato místa jsou označena informačními tabulemi s textem: „**MÍSTO VHODNÉ PRO HANDICAPOVANÉ RYBÁŘE**“ a jsou přednostně určena pro držitele průkazů ZTP a ZTP/P. Ostatní lovíci jsou povinni toto omezení respektovat a na požádání místo držiteli některého z průkazů uvolnit.

Tabule informuje o skutečnosti, že se jedná o vhodné místo pro rybolov provozovaný tělesně postiženými osobami z hlediska jeho charakteru, možností příjezdu a parkování. O rybářských revírech, které budou označeny symbolem vozíčkáře, lze zjistit bližší informace o místech vhodných pro handicapované rybáře na internetových stránkách www.rybsvaz-ms.cz a www.rybsvaz.cz → Revíry ČRS → Mimopstruhové, Pstruhové → Přehled revírů → Revíry vhodné pro handicapované rybáře. Obdobně lze vložit i nová místa. Každé místo je u

příslušného revíru na internetových stránkách definováno GPS souřadnicemi, popisem a fotografiemi.

Český rybářský svaz, z. s.



Přehled nejdůležitějších ustanovení zákona č. 99/2004 Sb. a vyhlášky č. 197/2004 Sb., ve znění pozdějších předpisů,

a

bližší podmínky výkonu rybářského práva („Rybářský řád“)

platné na rybářských revírech Českého rybářského svazu
od 1. ledna 2024 do 31. prosince 2025

Důležité upozornění: Tento Rybářský řád a soupis rybářských revírů pro držitele územních, celosvazových a celorepublikových povolenek platí dva roky, tzn. 2024 i 2025. Případné změny pro rok 2025 budou vydány formou dodatku.

Bližší podmínky výkonu rybářského práva na rybářských revírech ČRS pro rok 2024 a 2025 byly projednány a schváleny Republikovou radou ČRS dne 8. června 2023.

Přehled nejdůležitějších ustanovení zákona č. 99/2004 Sb. a vyhlášky č. 197/2004 Sb., ve znění pozdějších předpisů

I. Lov ryb

§ 13 odstavce 1, 8 a 10 zákona č. 99/2004 Sb.

- (1) Lov ryb a vodních organismů smí být prováděn v rybářském revíru zpravidla lovem na udici nebo jiným způsobem lovu, který stanoví příslušný rybářský orgán; v rybářském revíru může jednotlivá oprávněná osoba provádět lov nejvýše na 2 udice.
- (8) Při lovu v rybářském revíru je osoba provádějící lov povinna mít u sebe rybářský lístek, povolenku k lovu, nejde-li o uživatele rybářského revíru, popřípadě doklad o udělení výjimky podle odstavce 5 nebo 6 § 13 zákona č. 99/2004 Sb. a na požádání je předložit rybářské strážci, rybářskému hospodáři, popřípadě jeho zástupci nebo osobám pověřeným příslušným rybářským orgánem nebo orgánům Policie České republiky.
- (10) Povolenku k lovu pro dané rybářské revíry vydávají uživatelé rybářských revírů zpravidla za úplat. V povolenke k lovu uživatel rybářského revíru označí držitele rybářského lístku, popřípadě stanoví bližší podmínky výkonu rybářského práva. **Osoba provádějící lov je povinna vyznačit v povolenke k lovu datum lovu, rybářský revír, počet, druh, hmotnost ulovených ryb a údaje o úlovku invazního nepůvodního druhu na unijním seznamu uloveného v rámci provádění opatření k jeho odstranění, izolaci nebo regulaci stanovených podle zákona o ochraně přírody a krajiny (slunečnice pestrá, střevlička východní, sumeček černý).**

II. Způsob měření délky ryb a nejmenší lovné míry vybraných druhů ryb v rybářském revíru

§ 11 vyhlášky č. 197/2004 Sb.

- (1) Délka ryby se měří od vrcholu rypce po konec nejdelších paprsků ocasní ploutve.
- (2) Nejmenší lovné míry vybraných druhů ryb v mimopstruhovém rybářském revíru jsou:
- a) bolen dravý (*Aspius aspius*) 40 cm,
 - b) candát obecný (*Stizostedion lucioperca*) 45 cm, **(BPVRP 50 cm)**
 - c) hlavatka obecná (podunajská) (*Hucho hucho*) 65 cm,
 - d) jelec jesen (*Leuciscus idus*) 25 cm,
 - e) jelec tloušť (*Leuciscus cephalus*) 25 cm,
 - f) jeseter malý (*Acipenser ruthenus*) 30 cm,
 - g) kapr obecný (*Cyprinus carpio*) 40 cm,
 - h) lín obecný (*Tinca tinca*) 20 cm, **(BPVRP 25 cm)**
 - i) lipan podhorní (*Thymallus thymallus*) 30 cm, **(BPVRP celoročně hájen)**
 - j) ostroretka stěhovavá (*Chondrostoma nasus*) 30 cm,
 - k) parma obecná (*Barbus barbus*) 40 cm,
 - l) podoustev říční (nosák) (*Vimba vimba*) 25 cm,
 - m) pstruh duhový (*Oncorhynchus mykiss*) 25 cm,
 - n) pstruh obecný (*Salmo trutta*) 25 cm, **(BPVRP 30 cm na vybraných revírech)**
 - o) siven americký (*Salvelinus fontinalis*) 25 cm,
 - p) sumec velký (*Silurus glanis*) 70 cm,
 - q) štika obecná (*Esox lucius*) 50 cm, **(BPVRP 60 cm)**
 - r) úhoř říční (*Anguilla anguilla*) 50 cm,
 - s) mník jednovousý (*Lota lota*) 30 cm,
 - t) losos obecný (atlantský) (*Salmo salar*) 50 cm,
 - u) amur bílý (*Ctenopharyngodon idella*) 50 cm,

v) okoun říční (*Perca fluviatilis*) 15 cm.

Nejmenší lovná míra amura bílého a okouna říčního není součástí vyhlášky č. 197/2004 Sb., jedná se o součást bližších podmínek výkonu rybářského práva na revírech ČRS dle § 13 odstavce 10 zákona č. 99/2004 Sb.

(3) Nejmenší lovné míry vybraných druhů ryb v pstruhovém rybářském revíru jsou:

- a) hlavatka obecná (podunajská) (*Hucho hucho*) 65 cm,
- b) jelec jesen (*Leuciscus idus*) 25 cm,
- c) jeseter malý (*Acipenser ruthenus*) 30 cm,
- d) kapr obecný (*Cyprinus carpio*) 40 cm,
- e) lín obecný (*Tinca tinca*) 20 cm, **(BPVRP 25 cm)**
- f) lípan podhorní (*Thymallus thymallus*) 30 cm, **(BPVRP celoročně hájen)**
- g) ostroretka stěhovavá (*Chondrostoma nasus*) 30 cm,
- h) parma obecná (*Barbus barbus*) 40 cm,
- i) podoustev říční (nosák) (*Vimba vimba*) 25 cm,
- j) pstruh duhový (*Oncorhynchus mykiss*) 25 cm,
- k) pstruh obecný (*Salmo trutta*) 25 cm, **(BPVRP 30 cm na vybraných revírech)**
- l) siven americký (*Salvelinus fontinalis*) 25 cm,
- m) mník jednovousý (*Lota lota*) 30 cm,
- n) losos obecný (atlantský) (*Salmo salar*) 50 cm,
- o) úhoř říční (*Anguilla anguilla*) 50 cm,
- p) amur bílý (*Ctenopharyngodon idella*) 50 cm.

Nejmenší lovná míra amura bílého není součástí vyhlášky č. 197/2004 Sb., jedná se o součást bližších podmínek výkonu rybářského práva na revírech ČRS dle § 13 odstavce 10 zákona č. 99/2004 Sb.

III. Denní doby lovu ryb v kalendářním roce v rybářském revíru
§ 12 vyhlášky č. 197/2004 Sb.

(1) Denní doby lovu ryb v pstruhovém rybářském revíru jsou:

- a) v měsíci lednu a únoru od 7 do 17 hodin,
- b) v měsíci březnu od 6 do 18 hodin,
- c) v měsíci dubnu od 6 do 20 hodin,
- d) v měsíci květnu od 6 do 21 hodin,
- e) v měsíci červnu a červenci od 5 do 22 hodin,
- f) v měsíci srpnu od 6 do 22 hodin,
- g) v měsíci září od 7 do 20 hodin,
- h) v měsíci říjnu od 7 do 19 hodin,
- i) v měsíci listopadu a prosinci od 7 do 17 hodin.

(2) Denní doby lovu ryb v mimopstruhovém rybářském revíru jsou:

- a) v měsíci duben, květen, červen, červenec, srpen, září od 4 do 24 hodin,
- b) v měsíci říjen, listopad, prosinec, leden, únor, březen od 5 do 22 hodin.

IV. Doby hájení ryb v rybářském revíru
§ 13 vyhlášky č. 197/2004 Sb.

(1) Od 1. ledna do 15. dubna a dále od 1. prosince do 31. prosince jsou v pstruhovém rybářském revíru hájeny všechny druhy ryb.

(2) Od 1. září do 15. dubna jsou v rybářském revíru hájeni:

- a) pstruh obecný (*Salmo trutta*),
- b) losos obecný (atlantský) (*Salmo salar*).

(3) Od 16. března do 15. června jsou

- a) v rybářském revíru hájeni:
 - 1. ostroretka stěhovavá (*Chondrostoma nasus*),
 - 2. parma obecná (*Barbus barbus*),
 - 3. parma východní (*Barbus petenyi*),
 - 4. podoustev říční (nosák) (*Vimba vimba*),
 - 5. jeseter, vyza (rod *Acipenser*, rod *Huso*),
- b) v mimopstruhovém rybářském revíru dále hájeni:
 - 1. jelec jesen (*Leuciscus idus*),
 - 2. jelec tloušť (*Leuciscus cephalus*).

(4) Od 1. ledna do 15. června jsou v mimopstruhovém rybářském revíru hájeni:

- a) bolen dravý (*Aspius aspius*),
- b) candát obecný (*Stizostedion lucioperca*),
- c) okoun říční (*Perca fluviatilis*),
- d) sumec velký (*Silurus glanis*),
- e) štika obecná (*Esox lucius*).

(5) Od 1. prosince do 15. června je v rybářském revíru hájen lipan podhorní (*Thymallus thymallus*).

(6) Od 1. ledna do 30. září je v rybářském revíru hájena hlavatka obecná (podunajská) (*Hucho hucho*).

(7) Od 1. září do 30. listopadu je v rybářském revíru hájen úhoř říční (*Anguilla anguilla*).

(8) Od 1. ledna do 15. března je v rybářském revíru hájen mník jednovousý (*Lota lota*).

V. Povolené způsoby lovu, povolené technické prostředky k lovu a způsob jejich užití v rybářském revíru

§ 14 vyhlášky č. 197/2004 Sb.

(2) Povolený způsob lovu v rybářském revíru je lov ryb na udici, a to lov na položenou, lov na plavanou, lov přívlačí, lov na umělou mušku, lov muškařením, čeřínkováním nebo jiným způsobem lovu stanoveným příslušným rybářským orgánem (§ 13 odst. 1 zákona).

- (3) Povolené způsoby lovu, povolené technické prostředky k lovu a způsob jejich užití v rybářském revíru jsou uvedeny v příloze č. 7.
- (4) Místa k lovu nesmí být vyhrazována. Při lovu ryb na udici z plavidla musí být pojiždění a přistávání plavidla prováděno tak, aby zbytečně nerušilo ostatní osoby provádějící lov ze břehu.
- (5) Lov ryb na udici, na plavanou, na položenou nebo čeřínkováním může být prováděn jen za předpokladu, že osoba provádějící lov je u udic přítomna tak, aby s nimi mohla bez prodlení manipulovat. Nesmí být použit systém samoseku.
- (6) Používání plavidel při lovu ryb upravují zvláštní právní předpisy.

§ 15 vyhlášky č. 197/2004 Sb.

- (1) Ulovené ryby v rybářském revíru, které
 - a) nedosahují nejmenší lovné míry,
 - b) byly uloveny v době hájení, nebo
 - c) jsou chráněny podle zvláštních právních předpisů,musí být šetrně vráceny zpět do rybářského revíru, v němž byly uloveny.
- (2) Uloví-li osoba provádějící lov rybu, která je pro vědecké účely opatřena značkou, určí druh ryby, změří její délku a zjistí její hmotnost. Jde-li o rybu uvedenou v § 15 odst. 1, zaznamená tvar, barvu a popřípadě číslo značky a úlovek ryby spolu se zjištěnými údaji ohlásí uživateli rybářského revíru; v hlášení uvede dobu a místo ulovení. Nejde-li o rybu uvedenou v § 15 odst. 1, zapíše údaje o délce a hmotnosti ryby do povolenky k lovu; zjištěné údaje ohlásí uživateli rybářského revíru, v hlášení uvede dobu a místo ulovení a připojí značku.

§ 16 vyhlášky č. 197/2004 Sb.

(1) V mimopstruhovém rybářském revíru je povoleným způsobem lovu:

- a) lov na položenou, lov na umělou mušku, lov muškařením nebo lov na plavanou, nebo
 - b) pouze v době od 16. června do 31. prosince lov přívlačí, lov hlubinnou přívlačí nebo lov čeřínkováním.
- (2) V mimopstruhovém rybářském revíru si může osoba provádějící lov přisvojit v jednom dnu, i když loví na více rybářských revírech, nejvýše 7 kg všech druhů ryb. V tomto úlovku smí být nejvýše dva kusy kapra, štiky, candáta, bolena, sumce nebo jejich kombinace. Byla-li si osobou provádějící lov přisvojena ryba, kterou celková hmotnost úlovku přesáhla 7 kg, končí jejím přisvojením denní lov.
 - (3) Vyskytnou-li se v mimopstruhovém rybářském revíru také ryby lososovité, může si osoba provádějící lov vedle úlovku uvedeného v odstavci 2 přisvojit jen 3 ks ryb lososovitých, pokud celková hmotnost denního úlovku nepřesáhne 7 kg. Síh maréna a síh peled' se nepovažují v úlovcích za ryby lososovité.

- (4) Přisvojené ryby osoba provádějící lov zapisuje nesmazatelným způsobem do povolenky k lovu, do které uvede datum, číslo revíru, druh ryby, její délku a hmotnost. Přisvojené druhy ryb uvedené v odstavcích 2 a 3 zapisuje osoba provádějící lov bezprostředně po jejich ulovení. Ostatní druhy ryb zapisuje po skončení nebo přerušení lovu před odchodem od vody.

§ 17 vyhlášky č. 197/2004 Sb.

(1) V pstruhovém rybářském revíru je povoleným způsobem lovu ryb

- a) lov přívlačí od 16. dubna do 31. srpna,
 - b) lov na umělou mušku od 16. dubna do 30. listopadu,
 - c) v případě lovu jiných ryb, než lososovitých je povoleným způsobem lovu také lov na položenou nebo lov na plavanou, a to pouze na nástrahu rostlinného původu.
- (2) V případě, že je na pstruhovém rybářském revíru ulovena štika, tloušť, okoun, sumec, bolen nebo candát, tato ryba se do pstruhového rybářského revíru nevrací.
- (3) V pstruhovém rybářském revíru si může osoba provádějící lov přisvojit v jednom dnu, i když loví ve více rybářských revírech, nejvýše tři kusy lososovitých druhů ryb. Přisvojením si povoleného množství uvedených druhů ryb denní lov končí. Síh maréna a síh peled' se nepovažují v úlovcích za ryby lososovité.
- (4) Osoba provádějící lov si z nedravých druhů ryb v jednom dnu může přisvojit nejvýše 7 kg bez ohledu na to, v kolika revírech v příslušném dni lovila. Byla-li si osobou provádějící lov přisvojena ryba, kterou celková hmotnost úlovku přesáhla 7 kg, končí jejím přisvojením denní lov. V denním úlovku smí být nejvýše dva kapři.
- (5) Přisvojené ryby osoba provádějící lov zapisuje nesmazatelným způsobem do povolenky k lovu, do které uvede datum, číslo revíru, druh ryby, její délku a hmotnost. Přisvojené druhy ryb uvedené v odstavcích 3 a 4 zapisuje osoba provádějící lov bezprostředně po jejich ulovení. Ostatní druhy ryb zapisuje po skončení nebo přerušení lovu před odchodem od vody.

VI. Při lovu v rybářském revíru se zakazuje

§ 13 odstavce 2 a 3 zákona č. 99/2004 Sb.

(2) Při lovu v rybářském revíru a v rybníkářství se zakazuje

- a) používat prostředků výbušných, otravných nebo omamných látek,
- b) používat bodců jakéhokoliv druhu, lapaček, udic bez prutů, dále vidlic a rozsošek, jakož i střílet ryby, tlouci ryby, chytat je na šňůry, do rukou a do ok,
- c) užívat k lovu ryb elektrického proudu, lovit ryby pod ledem.
- d) vrátit po ulovení zpět do vody invazní nepůvodní druh na unijním seznamu,
- e) za nástražní rybu použít invazní nepůvodní druh na unijním seznamu.

(3) V rybářských revírech se zakazuje lov

- a) vybraných druhů ryb po dobu jejich hájení z důvodu ochrany jejich rozmnožování,

- b) vybraných druhů ryb, které nedosáhly nejmenší lovné míry, z důvodu ochrany těchto druhů ryb,
- c) mimo denní doby lovu ryb v kalendářním roce z důvodu ochrany rybí obsádky,
- d) za použití jakýchkoliv stálých zařízení k lovu ryb nebo sítí, které nejsou od sebe vzdáleny alespoň 50 m, nebo zabraňovat tahu ryb po i proti vodě,
- e) z lodí obytných, z plavidel veřejné dopravy a ze zvláštních plovoucích zařízení využívaných k přepravě materiálu,
- f) v plavebních komorách,
- g) v blízkosti přehradních hrází nejméně 100 metrů od hrázového tělesa,
- h) ze silničních a železničních mostů,
- i) v místech, kde se nahromadily ryby za mimořádně nízkého stavu vody nebo při škodlivém znečištění vody a též ryby shromážděné k přezimování a rozmnožování, lovit rybí plůdky, pokud tato opatření nečiní uživatel rybářského revíru k záchraně ryb nebo k jejich přenesení do jiných vod,
- j) ryb do slupů, vrší,
- k) v rybím přechodu nebo do vzdálenosti 50 m nad ním a pod ním.

VII. Přístup na pozemky

§ 11 odstavec 8 zákona č. 99/2004 Sb.

- (8) Uživatel rybářského revíru, rybářský hospodář a jeho zástupce, držitel povolenky k lovu a rybářská stráž mohou při výkonu rybářského práva vstupovat na pobřežní pozemky, pokud na ně není vstup zakázán z důvodu obecného zájmu; jsou však povinni nahradit škodu, kterou při tom způsobí.

VIII. Oprávnění rybářské stráže

§ 16 zákona č. 99/2004 Sb.

Rybářská stráž v rybářském revíru je oprávněna

a) kontrolovat

1. osoby lovicí ryby nebo vodní organismy, zda jsou k tomuto lovu oprávněné a zda provádí lov řádně a způsobem, který umožňuje tento zákon,
2. osobám lovicím ryby nebo vodní organismy rybářské nářadí, obsah rybářské loďky, nádrže nebo jiného zařízení užitého k uchování ryb a rybářské úlovky, z hlediska dodržení rybářského práva,
3. osoby lovicí ryby pomocí elektrického proudu, zda vlastní povolení příslušného rybářského orgánu k tomuto způsobu lovu, jakož i zda vlastní potřebné osvědčení prokazující jejich způsobilost k práci s elektrickým zařízením při lovu ryb a osvědčení dokladující bezpečnou použitelnost elektrického zařízení k lovu ryb,
4. užívání jezů, stavidel, zdymadel, výpustí a jiných zařízení z hlediska dodržování právních předpisů a opatření na ochranu výkonu rybářského práva,
5. způsob a rozsah užívání vod a jejich kvalitu;

b) požadovat

1. od osoby lovící ryby nebo vodní organismy prokázání její totožnosti, předložení platného rybářského lístku a platné povolenky k lovu,
2. od osoby důvodně podezřelé ze spáchání přestupku nebo trestného činu v bezprostřední blízkosti rybářského revíru předložení rybářského lístku, popřípadě povolenky k lovu nebo jiného dokladu opravňujícího osobu k lovu anebo dokladu o nabytí ryby nebo vodního organismu,
3. součinnost, popřípadě pomoc orgánů Policie České republiky, popřípadě obecní policie, nemůže-li zajistit vlastními silami a prostředky výkon funkce rybářské stráže;

c) zadržet

1. povolenku k lovu osobě, která se dopustila porušení povinnosti stanovené tímto zákonem a tuto doručit nejpozději do 5 pracovních dnů tomu, kdo povolenku vydal,
2. úlovek, rybářské nářadí nebo nástroj osobě, která tím spáchala přestupek nebo trestný čin, nebo z jehož spáchání je důvodně podezřelá;

d) vstupovat na pozemky, stavby, jezy, rybí přechody a jiná zařízení v souvislosti s výkonem funkce rybářské stráže, a to v rozsahu nezbytně nutném a užívat k tomu v nezbytné míře existující přístupové cesty;

e) projednat přestupky podle tohoto zákona příkazem na místě.

§ 17 zákona č. 99/2004 Sb.

(1) Rybářská stráž je při výkonu své funkce povinna

- a) nosit služební odznak na viditelném místě,
- b) prokazovat se průkazem rybářské stráže,
- c) kontrolovat a dohlížet na dodržování povinností stanovených tímto zákonem,
- d) zjišťovat zdroje a příčiny znečištění vody v rybářském revíru,
- e) oznamovat neprodleně zjištěné závady a škody podle jejich povahy uživateli rybářského revíru a příslušnému obecnímu úřadu obce s rozšířenou působností, který ji ustanovil, popřípadě orgánu příslušnému k ochraně přírody a krajiny nebo Policii České republiky.

Příloha č. 7 k vyhlášce č. 197/2004 Sb.

Povolené způsoby lovu, povolené technické prostředky k lovu a způsob jejich užití při lovu v rybářském revíru

I. Povolené způsoby lovu ryb na udici

A. Lov na položenou, lov na plavanou

1. Lov na položenou, lov na plavanou v rybářských revírech mimopstruhových

Při lovu na položenou nebo při lovu na plavanou se použijí nejvýše 2 udice. Při lovu na položenou není pohyb nástrahy osobou provádějící lov aktivně ovlivňován. Při lovu na plavanou může osoba provádějící lov pohyb nástrahy aktivně ovlivňovat. Na každé udici jsou nejvýše 2 návazce s jednoduchými háčky nebo 1 návazec s dvojháčkem nebo trojháčkem. Při lovu na živočišnou nástrahu mohou být použity i víceháčkové systémy s nejvýše 3 háčky (jedno, dvoj nebo trojháčky). Nástražní rybka se použije pouze v období od 16. června do 31. prosince. Jako nástražní rybka se nepoužijí ryby lososovité, úhoř, chráněné druhy ryb a ryby nedosahující nejmenší lovné míry. Při lovu zachovávají osoby provádějící lov mezi sebou vzdálenost nejméně 3 m, pokud se nedohodnou na menší.

2. Lov na položenou, lov na plavanou v rybářských revírech pstruhových

Při lovu na položenou nebo při lovu na plavanou se použijí nejvýše 2 udice. Při lovu na položenou není pohyb nástrahy osobou provádějící lov aktivně ovlivňován. Při lovu na plavanou může osoba provádějící lov pohyb nástrahy aktivně ovlivňovat. Na každé udici jsou nejvýše 2 návazce s jednoduchými háčky. K lovu se použije pouze nástraha rostlinného původu. Při lovu zachovávají osoby provádějící lov mezi sebou vzdálenost nejméně 3 m, pokud se nedohodnou na menší.

B. Lov přívlačí

1. A. Lov přívlačí v rybářských revírech mimopstruhových

Při lovu přívlačí se použije 1 udice, která je při lovu držena v ruce; jiná udice není nastražena. Lov spočívá v aktivním vedení nástrahy vodním prostředím. Za nástrahu se použije 1 umělá nebo přirozená nástraha. Nástraha má podle své konstrukce nejvýše 3 háčky (jedno, dvoj nebo trojháčky). Za lov přívlačí se považuje i lov na umělou mušku, pokud je nástraha vybavena doplňky zvyšujícími dráždivost pro ryby, například rotující plíšek nebo vrtulka. Při lovu zachovávají osoby provádějící lov mezi sebou vzdálenost nejméně 20 m, pokud se nedohodnou na menší.

1. B. Lov hlubinnou přívlačí v rybářských revírech mimopstruhových

Lov hlubinnou přívlačí je lov z pohyblivého se plavidla s použitím 1 udice, při němž je 1 nástraha tažena v jakékoliv hloubce vody; jiná udice není nastražena. Za nástrahu se použije 1 umělá nebo přirozená nástraha. Nástraha má podle své konstrukce nejvýše 3 háčky (jedno, dvoj nebo trojháčky). Při lovu se dbá zvýšené opatrnosti, aby nedošlo k ohrožení zdraví, života nebo majetku ostatních osob.

2. Lov přívlačí v rybářských revírech pstruhových

Při lovu přívlačí se použije 1 udice, která je při lovu držena v ruce; jiná udice není nastražena. Lov spočívá v aktivním vedení nástrahy vodním prostředím. Za nástrahu se použije 1 umělá nástraha, která je opatřena nejvýše 1 háčkem (jedno, dvoj nebo trojháčkem). Za lov přívlačí se považuje i lov na umělou mušku vybavenou doplňky zvyšujícími dráždivost pro ryby, například rotující plíšek nebo vrtulka. Při lovu zachovávají osoby provádějící lov mezi sebou vzdálenost nejméně 20 m, pokud se nedohodnou na menší.

C. Lov na umělou mušku

1. Lov na umělou mušku v rybářských revírech mimopstruhových i pstruhových

Při lovu na umělou mušku se použije 1 udice, která je při lovu držena v ruce; jiná udice není nastražena. Na udici jsou nejvýše 3 návazce s jednoduchými háčky. Nástraha je nahazována pomocí muškařské šňůry nebo vlasce, kdy nosnou funkci zabezpečuje kulové nebo jiné plovátko, popřípadě jiná zátěž. Za umělou mušku se považuje nástraha imitující hmyz nebo jiné organismy. Nástraha se nevybavuje doplňky, které svým pohybem zvyšují dráždivost pro ryby, například rotující plíšek nebo vrtulka. Při lovu zachovávají osoby provádějící lov mezi sebou vzdálenost nejméně 20 m, pokud se nedohodnou na menší.

D. Lov muškařením

1. Lov muškařením v rybářských revírech mimopstruhových

Při lovu muškařením se použije 1 udice, která je při lovu držena v ruce; jiná udice není nastražena. Na udici jsou nejvýše 2 návazce s jednoduchými háčky nebo 1 návazec s dvojháčkem nebo trojháčkem. Nástraha je nahazována pomocí muškařské šňůry nebo vlasce, kdy nosnou funkci zabezpečuje kulové nebo jiné plovátko, popřípadě jiná zátěž. Za nástrahu se použije i živý nebo mrtvý hmyz. Nástraha se nevybavuje doplňky, které svým pohybem zvyšují dráždivost pro ryby, například rotující plíšek nebo vrtulka. Při lovu zachovávají osoby provádějící lov mezi sebou vzdálenost nejméně 20 m, pokud se nedohodnou na menší.

E. Lov čeřínkováním

1. Lov čeřínkováním v rybářských revírech mimopstruhových

Při lovu čeřínkováním se použije 1 vodorovná síť, jejíž plocha nepřevyšuje výměru 1 m². Lov čeřínkováním se nekombinuje s lovem podle bodů A, B, C nebo D. Při lovu zachovávají osoby provádějící lov mezi sebou vzdálenost nejméně 3 m, pokud se nedohodnou na menší.

II. Povolené technické prostředky k lovu

1. Udice, která je tvořena prutem, zpravidla navijákem, šňůrou nebo vlascem a háčkem nebo umělou nástrahou, popřípadě dalšími doplňky.
2. Vábničky, plavidla, plovoucí nafukovací rybářské pomůcky určené k lovu ryb, echolot, podběrák, čeřínek, vezírek, vyprošťovač háčků, měřítko, stojánky nebo držáky na udice, čihátka, splávky, zátěž, nahazovací prak a další prostředky. Použití těchto prostředků specifikuje uživatel revíru v bližších podmínkách výkonu rybářského práva.

Bližší podmínky výkonu rybářského práva

§ 13 odstavec 10 zákona č. 99/2004 Sb.

I. Doby hájení některých dalších živočichů

Celoročně jsou hájeni:

1. losos obecný,
2. celoročně jsou chráněni dle vyhlášky č. 395/1992 Sb. (jedná se pouze o seznam vybraných druhů živočichů):
 - a) **mihulovci a ryby:** cejn perleťový, drsek menší, drsek větší, hrouzek Kesslerův, jelec jesen, ježdík žlutý, mihule potoční, mihule ukrajinská, mník jednovousý, ostrucha křivočará, ouklejka pruhovaná, piskoř pruhovaný, plotice lesklá, sekavčík horský, sekavec písečný, střevle potoční, vranka obecná, vranka pruhoploutvá,
 - b) **bezobratlí:** rak kamenáč, rak říční, rak bahenní, perlorodka říční, velevrub malířský a škeble rybničná,
 - c) **obojživelníci.**

II. Osoba provádějící lov je povinna

- a) mít při lovu vyprošřovač háčků a míru pro zjištění délky ryb,
- b) zapsat nesmazatelným způsobem do oddílu II povolenky k lovu (Evidence docházky a úlovků) před zahájením lovu ryb na mimopstruhovém i pstruhovém rybářském revíru datum lovu a číslo revíru,
- c) řádně zapisovat do oddílu II povolenky pouze údaje o ulovených a přisvojených rybách a jejich skutečné hmotnosti (tzn. nezapisovat vrácené a nepřisvojené ryby nebo neulovené ryby),
- d) pokud si nepřivlastní v daném revíru v daném kalendářním dnu žádnou ulovenou rybu, proškrtnout vodorovnou čarou nesmazatelným způsobem v oddílu II povolenky k lovu (Evidence docházky a úlovků) příslušný řádek nejpozději před zahájením lovu v jiném revíru nebo v dalším dnu,
- e) po skončení platnosti povolenky proškrtnout nesmazatelným způsobem nevyplněné řádky v oddílu II povolenky k lovu (Evidence docházky a úlovků a Sumář úlovků a docházek). Řádky se nemusí proškrtnout jednotlivě,
- f) umožnit rybářské strážní zápis o provedené kontrole do oddílu II povolenky k lovu (Evidence docházky a úlovků),
- g) vrátit do 15 dnů po skončení platnosti povolenky k lovu ryb oddíl I a II povolenky organizaci, která ji vydala.

III. Lov na mimopstruhových rybářských revírech

Zákaz používání dvoj – a trojháčků v období od 1. ledna do 15. června.

Při lovu na umělou mušku a muškařením na revírech mimopstruhových v době od 1. ledna do 15. června:

- je povoleno lovit pouze s klasickou muškařskou výbavou skládající se z muškařského prutu, muškařského navijáku, muškařské šňůry a návazce o maximální délce odpovídající dvojnásobné délce používaného prutu a s nástrahami v maximální velikosti 3 cm;
- je zakázáno lovit na jakékoliv gumové nástrahy a používat jakékoliv zátěže umístěné mimo tělo mušky, stejně tak je zakázáno použití jakýchkoliv plovoucích zařízení jako je kulové plovátko, splávek apod. Je zakázáno vybavovat nástrahy doplňky, které svým pohybem zvyšují dráždivost pro ryby, například rotující plíšek, vrtulka nebo gumička;

- je dovoleno používat pouze jednoháčky.

IV. Lov na pstruhových rybářských revírech

Na pstruhových rybářských revírech se zakazuje lov všech druhů ryb od 1. ledna do 15. dubna a od 1. prosince do 31. prosince.

(Omezení docházky, omezení počtu ponechaných lososovitých ryb a způsobů lovu ryb v kalendářním týdnu, popřípadě další omezení na pstruhových rybářských revírech upravují v rámci svých bližších podmínek výkonu rybářského práva jednotlivé územní svazy.)

V případě lovu ryb na položenou nebo na plavanou musí být všechny ulovené lososovité ryby vráceny zpět do rybářského revíru.

V. Lov ryb z plavidel

Lov ryb z plavidel je zakázán. Revíry nebo jejich části, kde je lov ryb z plavidel povolen, určuje uživatel rybářského revíru.

Osoba provádějící lov z plavidla nesmí mít nastraženou jinou udici mimo plavidlo.

VI. Lov na bójku

Lov na bójku je lov dravých druhů ryb pomocí povoleného plovoucího zařízení (tzv. bójky). Účelem bójky je udržet nástrahu na zvoleném místě a ve zvolené hloubce.

Při lovu může být použito bójky nebo bójky s pomocnou bójkou; přitom žádná z nich nesmí přesahovat rozměry $15 \times 15 \times 30$ cm. Spojení bójky a pomocné bójky musí umožňovat po záběru a při zdolávání ryby jejich rozpojení tak, aby pomocná bójka již nebyla spojena s udicí. Po skončení lovu musí být pomocná bójka vytažena z vody.

V případě použití dvou bójek, které jsou pevně propojeny spojkou, nesmí žádná z nich přesahovat rozměry $10 \times 10 \times 10$ cm. Jejich vzájemné propojení může být maximálně do 150 cm.

Za bójky se nesmí používat neopracovaný polystyren a neopracované plastické hmoty (včetně PET lahví). Bójka smí být nastražena pouze tak, aby byla zachována nejméně vnitřní třetina vodní plochy volná pro plavbu, není-li stanoveno jinak.

VII. Chování při lovu

Po příchodu k místu lovu prohlédne osoba provádějící lov místo, z něhož hodlá lovit. Pokud je znečištěno odpadky, před zahájením lovu ryb je uklidí. Osoba provádějící lov je povinna udržovat na místě pořádek a po skončení lovu případné odpadky po sobě uklidit. Je zakázáno ponechávat odpadky na břehu nebo je odhazovat do vody. Za hrubé porušení tohoto ustanovení je považováno, pokud by osoba provádějící lov ryb takto zacházela se skleněným odpadem.

Používání plovoucích a jiných předmětů označujících krmná místa a místa lovu se zakazuje, a to mimo tyčových bójek, které nesmí být napevno ukotveny do dna a po ukončení lovu ryb musí být vytaženy z vody.

Děti do 10 let věku mohou manipulovat s 1 udicí osoby provádějící lov starší 18 let v jejím doprovodu.

Při lovu se zakazuje podsekávání ryb.

VIII. Zacházení s ulovenými rybami

Při vylovování ryby je osoba provádějící lov povinna zacházet s ní šetrně. Rybu, která se vrací zpět do vody, je potřeba uvolnit z háčku bez zbytečné manipulace, pokud možno ve vodě. Pokud vězí háček hluboko v jícnu ryby, je nutno jej odštíhnout (odříznout). Za hrubé porušení tohoto ustanovení bude považováno vytahování ulovené ryby po břehu nebo její nešetrné vrácení zpět do vody.

Usmrcování ryb se provádí omráčením silným úderem tupým předmětem na temeno hlavy a přetnutím žaberních oblouků nebo přetnutím míchy a cév řezem bezprostředně za hlavou. Pokud osoba provádějící lov ulovenou rybu usmrtí, očistí a zbaví vnitřností, nesmí zbytky vyhazovat do vody nebo je ponechat na místě.

Zákaz používání vylovovacího háku (gafu).

IX. Uchovávání ulovených ryb

Pokud osoba provádějící lov uchovává ulovené ryby živé, je povinna mít vlastní vezírek nebo takové zařízení, které umožňuje rybě alespoň minimální pohyb (haltýř, konstrukce potažená síťovinou apod.). Je zakázáno upevňovat ryby provlečením za skřele nebo jiným nešetrným způsobem, popřípadě nechat nezabité ryby uhynout. Ryba uložená ve vezírku nebo jiném zařízení na uchovávání živých ryb je považována za ponechanou. Zakazuje se používat společných zařízení k uchovávání ulovených živých ryb.

Pokud jsou ryby uchovávány ve vezírku nebo jiném zařízení k uchovávání ryb i po skončení lovu, je osoba provádějící lov povinna označit vezírek nebo jiné zařízení k uchovávání ryb štítkem se svým jménem a adresou.

X. Další ustanovení

Uživatel rybářského revíru má oprávnění vyhradit, ve zcela výjimečném případě a po dobu nezbytně nutnou, místa k lovu.

Jednotlivá ustanovení Rybářského řádu se považují i za bližší podmínky výkonu rybářského práva na revírech ČRS ve smyslu ustanovení § 13 odst. 10 zákona č. 99/2004 Sb.

BLIŽŠÍ PODMÍNKY VÝKONU RYBÁŘSKÉHO PRÁVA NA MIMOPSTRUHOVÝCH REVÍRECH ČRS Územního svazu pro Severní Moravu a Slezsko

jako součást povolenky k lovu ryb, stanovené v souladu s § 13 odst. 10 zákona č. 99/2004 Sb., o rybářství, schválené konferencí Územního svazu ČRS pro Severní Moravu a Slezsko v Ostravě dne 27.5. 2023.

1. Úlovek uvedených druhů ryb (kapr, štika, candát, amur, bolen, sumec, lín, parma nebo jejich kombinace) je omezen na 10 ks za kalendářní měsíc. Roční úlovek uvedených druhů ryb (kapr, štika, candát, amur, bolen, sumec, lín, parma nebo jejich kombinace) je omezen na 40 ks. Uvedené limity platí na všech revírech Územního svazu ve společném hospodaření dohromady. Po vyčerpání ročního limitu lze zakoupit další povolenku. Pro krátkodobé povolenky platí následující limity úlovků uvedených druhů ryb nebo jejich kombinace: týdenní 4 ks, 14denní 6 ks, měsíční 10 ks.
2. Úlovek ostroretky stěhovavé je omezen na 5 ks denně, 15 ks týdně. Omezení úlovku kapra na 2 ks týdně na mimopstruhovém revíru nebo podrevíru s výměrou do 5,00 ha včetně.
3. Každá jedna přisvojená zde uvedená ryba (kapr, štika, candát, amur, bolen, sumec, lín, parma, pstruh obecný, pstruh duhový, lipan, siven) musí být zapsána bezprostředně po její ulovení zvlášť na jeden řádek v povolenke – viz vzor „EVIDENCE DOCHÁZKY A ÚLOVKŮ“ uvedený na straně 19.
4. Ulovením a přisvojením si 2 ks uvedených druhů ryb (kapr, štika, candát, amur, bolen, sumec, lín, parma nebo jejich kombinace) končí denní lov.
5. **Nejmenší lovná míra lína obecného na 25 cm, okouna říčního na 15 cm, štiky obecné na 60 cm, candáta obecného na 50 cm. Lipan podhorní je celoročně hájen.**
6. Na všech revírech je stanoveno, že kapr o délce 70 cm a více se musí bez prodlení a s maximální šetrností vrátit zpět do rybářského revíru, ve kterém byl uloven.
7. Na všech revírech platí zákaz vyvážení návnad a nástrah jakýmkoliv způsobem, není-li v popisu revíru uvedeno jinak. Pokud je na revíru vyvážení povoleno, jsou lovíci povinni respektovat příslušná ustanovení v popisu uvedená.
8. Táboření, stanování a rozdělávání ohňů ve volné přírodě určuje platná legislativa. Je zakázáno provádění úprav břehů a zásahů do dřevnatých porostů. Lovíci jsou povinni veškeré vlastní odpadky, obaly od potravin, návnad a nástrah odnést od vody.
9. Porcování ryb před odchodem od vody je zakázáno.
10. Na některých revírech platí odchylné podmínky výkonu rybářského práva upraveného zákonem č. 99/2004 Sb. o rybářství, vyhláškou MZe ČR č. 197/2004 Sb., a BPVRP stanovenými uživatelem revíru:

- a) Pokyny a nařízení uvedená v soupisech revírů jsou nedílnou součástí BPVRP.
- b) Lovíci jsou povinni respektovat pokyny a nařízení uživatele revíru uvedené na informačních tabulích – tyto údaje musí být uvedeny rovněž na stránkách www.rybsvaz-ms.cz, kde si lze platnost vyhlášené úpravy ověřit.
- c) Na MP revírech může hospodář 2× ročně 14 dnů hájit revír z hospodářských důvodů. Též je oprávněn hájit revír v době konání rybářských závodů nebo schválených sportovních soutěží. Toto označí na přístupových cestách tabulemi.
- d) U revírů s režimem CHYTĚNÍ A PUSTĚNÍ, musí být všechny ryby neprodleně a s maximální šetrností vráceny zpět do revíru, ve kterém byly uloveny.
- e) Pokud je v popisu revírů u revíru ikonka rybáře na invalidním vozíku, znamená to, že se jedná o revír s místy vyhrazenými pro handicapované rybáře. Tato místa jsou označena informačními tabulemi s textem: „**MÍSTO VHODNÉ PRO HANDICAPOVANÉ RYBÁŘE**“ a jsou přednostně určena pro držitele průkazů ZTP a ZTP/P. Ostatní lovíci jsou povinni toto omezení respektovat a na požádání místo držiteli některého z průkazů uvolnit. Bližší informace o místech vhodných pro handicapované rybáře na internetových stránkách www.rybsvaz-ms.cz a www.rybsvaz.cz → Revíry ČRS → Mimopstruhové, Pstruhové → Přehled revírů → Revíry vhodné pro handicapované rybáře. Každé místo je u příslušného revíru na internetových stránkách definováno GPS souřadnicemi, popisem a fotografiemi.

11. V případě lovu po setmění (tj. v době 1 hodinu po západu slunce až 1 hodinu před východem slunce), je povinné osvětlení místa lovu. K tomuto lze použít výhradně elektrické světlo.
12. Lovíci musí mít při lovu ryb u sebe platný členský průkaz s řádně vylepenou vlastní fotografií a předloží ho společně s rybářským lístkem a povolenkou k lovu ryb kontrolním orgánům.
13. Dle výjimek udělených OOP je na revírech Územního svazu povolen lov jelce jesena a mníka jednovousého. Lovíci jsou povinni respektovat dobu hájení a nejmenší lovné míry.
14. Při lovu na nástražní rybku (nebo její část) o délce do 15 cm se smí použít jen jeden jednoháček.
15. V případě, že jsou u revíru uvedené podrevíry, které jsou očíslovány, je osoba provádějící lov povinna zapsat do kolonky podrevír v Přehledu o úlovcích i číslo podrevíru.
16. **Zákaz přechovávání všech druhů ryb, které nedosahují nejmenší lovné míry a v době jejich hájení dle vyhlášky č. 197/2004 Sb. a BPVRP.**

MIMOPSTUHOVÉ REVÍRY – Vzor Oddíl II povolenky k lovu

EVIDENCE DOCHÁZKY A ÚLOVKŮ

Datum	Číslo revíru	Podrevír	Druh	ks	kg	cm
6.6.	471 002	—	Kapr	1	1,68	43
7.6.	471 002	—				
12.7.	471 200	—	Lín	1	0,54	39
13.7.	471 200	—	Kapr	1	2,74	50
20.7.	471 089	2	Cejn	2	0,44	30, 29
15.8.	471 002	—	Plotice	30	1,5	10-15
22.8.	471 089	2				
25.8.	471 077	—	Kontrola	RS	č. 4897	
25.8.	471 077	—	Kapr	1	1,55	42
18.9.	471 053	2	Kapr	1	2,18	46
31.12.	471 200	—	Candát	1	1,3	53

Dle § 16 vyhlášky č. 197/2004 Sb. odstavce 4, v platném znění, osoba provádějící lov zapisuje přisvojené ryby nesmazatelným způsobem do povolenky k lovu, do které uvede datum, číslo revíru, případně i podrevír, druh ryby, její délku a hmotnost. Přisvojené druhy ryb uvedené v odstavcích 2 a 3 zapisuje osoba provádějící lov bezprostředně po jejich ulovení. Ostatní druhy ryb zapisuje po skončení nebo přerušení lovu před odchodem od vody.

USTANOVENÍ PRO LOV RYB V TOCÍCH, KTERÉ TVOŘÍ STÁTNÍ HRANICI

Odchylně od bližších podmínek výkonu rybářského práva platí pro rybářské revíry, které po celé délce, nebo jen částí tvoří státní hranici s Polskou republikou, tato ustanovení:

- Nejmenší lovná míra candáta je zvýšena na 50 cm.
- Doba hájení parmy obecné a podoustve říční je od 1.1. do 30.6., sumce velkého od 1.1. do 31.5.
- Platí omezení úlovků ostroretky stěhovavé a podoustve říční na 5 ks, maximálně 7 kg denně dohromady, jelce tlouště 10 ks, max. 7 kg denně.

Hraničními MP toky jsou: Odra 1, Olše 1, Olše 3, Olše 4, Opava 5, Opava 6, Petrůvka 1, Prudník 1. U vyjmenovaných revírů je text doplněn větou: „**V celém revíru platí ustanovení pro lov ryb v hraniční vodě.**“

UPOZORNĚNÍ Správy CHKO

Některé revíry jsou součástí chráněných krajinných oblastí. Jedna ze základních ochranných podmínek CHKO je tato: na celém území CHKO je zakázáno tábořit (včetně bivakování) a rozdělávat ohně mimo místa vyhrazená se souhlasem orgánů ochrany přírody, povinnosti likvidovat odpadky apod. Též je zakázáno vjíždět a setrvávat s motorovými vozidly a obytnými přívěsy mimo silnice a místní komunikace a místa vyhrazená se souhlasem orgánů ochrany

přírody (viz § 26 odst. 1 písm. b) a c) zákona č. 114/92 Sb., v platném znění). Lovíci jsou povinni toto ustanovení respektovat.

SOUPIS MIMOPSTRUHOVÝCH REVÍRŮ ČRS Územního svazu pro Severní Moravu a Slezsko

471 001 BALATON 1 A – MO Vítkov 5,5 ha

Revír tvoří vodní nádrž Balaton v k.ú. Vítkov 5,5 ha

(GPS 49°45'56.353"N, 17°46'56.026"E)

Lov povolen pouze ze strany od lesa.

V době od 1.7. do 31.8. včetně je lov ryb od 9:00 do 18:00 hodin zakázán.

Od 1.9. do 30.6. je povolen lov ryb dětem rybářského kroužku ČRS MO Vítkov ze strany od Autokempu Balaton. Lov ryb je povolen dětem a mládeži do 16 let, a to pouze za přítomnosti vedoucího rybářského kroužku.

471 002 BAŠTICE 1 A – MO Frýdek-Místek 32 ha

Revír tvoří vodní nádrž Baška v k.ú. Baška 32 ha

(GPS 49°39'1.154"N, 18°22'41.737"E)

Od tělesa hráze až k silničnímu mostu Skalice – Baška na konci vzduť nádrže.

Zákaz lovu ryb platí v oploceném objektu Povodí Odry, s.p. u vypouštěcího zařízení (výška vodní hladiny v nádrži nerozhoduje). V obecném zájmu platí zákaz rybolovu od 1.7. do 31.8. včetně, od 9:00 do 19:00 hod. na vyznačené pláži – vyznačeno tabulemi. Zákaz rybolovu z ostrova situovaného uprostřed vodní nádrže – vyznačeno tabulemi.

Z důvodu plánované rekonstrukce nádrže platí na revíru zákaz rybolovu do odvolání.

471 003 BEČVA 1 – MO Přerov 11 km 36 ha

GPS Z: 49°25'56.3"N, 17°20'08.8"E, K: 49°26'57.105"N, 17°26'17.462"E

Přítok Moravy. Od starého jezu v Troubkách až k jezu u železničního mostu v Přerově.

Při lovu ryb zavážení nástrah povoleno. V úseku mezi splavem v Dluhonicích a splavem v Rokytnici u Přerova je povolen lov dravců z lodí.

471 005 BEČVA 2 – MO Přerov 12 km 33 ha

GPS Z: 49°26'57.105"N, 17°26'17.462"E, K: 49°30'36.405"N, 17°33'46.420"E

Přítok Moravy. Od jezu u železniční stanice v Přerově až ke starému jezu nad obcí Osek nad Bečvou. K revíru patří Mlýnský náhon Strhanec *GPS Z: 49°27'26.5"N, 17°26'54.9"E, K: 49°30'15.8"N, 17°30'51.8"E* od vtoku do Bečvy v Přerově až k mlýnu v Oseku-Podolší včetně přítoků Lukavec, Lubeň a Trnávka se všemi přítoky.

Na pravém břehu řeky Bečvy mezi Tyršovým mostem a OC Mlýn v Přerově – vyznačeno tabulemi – je zákaz rybolovu v období od 15.2. do 31.3. a od 15.7. do 31.8. z důvodu ochrany ptactva.

Rozhodnutím MŽP ČR je vyhlášena **Národní přírodní rezervace Žebračka na toku Strhanec**. Byl udělen Správou CHKO Litovelské Pomoraví dne 1.2. 2023 souhlas k výkonu rybářského práva na vodním toku Strhanec na území NPR Žebračka. Lovíci jsou povinni respektovat nařízení uvedená na informačních tabulích, která jsou u hospodářského mostku

GPS 49°28'22.346"N, 17°27'28.659"E a v průseku pod elektrickým vedením – aktuálně přeloženým – přístup z pravého břehu – ve směru toku GPS 49°28'8.391"N, 17°27'16.299"E.

Lovné místo č. 1: na pravém břehu Strhance (ve směru toku vody), přístup po pěšině, lovné místo pro jednoho lovíčího.


Lovné místo č. 2: u hospodářského mostu přes Strhanec, přístup po modré turistické značce nebo i po pěšině, lovné místo pro dva lovíčí (první před mostem, druhé za mostem).

Tato místa jsou určena výhradně za účelem lovu ryb a s omezenou kapacitou lovných míst. Po naplnění kapacity lovných míst (1 lovíčí u místa č. 1, 2 lovíčí u místa č. 2) musejí další zájemci o lov ryb vyčkat, až se místo uvolní – jinak nemohou zahájit lov ryb.

Je zakázáno zejména: táboření, rozdělávání ohňů, odhazování odpadků, ničení vegetace, vjíždění motorovými vozidly, volný pohyb psů, tvorba jakýchkoli zařízení/včetně úprav břehů.

471 006 BEČVA 2 A – MO Přerov 13,6 ha

Revír tvoří **podrevíry:**

1. rybník Přerovský v k.ú. Přerov 1,8 ha 
(GPS 49°27'22.201"N, 17°27'33.109"E)
2. Staré toky Oldřichov v k.ú. Sušice – Oldřichov 3 ha
(GPS 49°29'36.060"N, 17°31'33.039"E)
Dolní a horní část lokality Staré toky Oldřichov k revíru nepatří – vyznačeno tabulemi. V obecném zájmu je lov ryb zakázán v lokalitě Staré toky Oldřichov po levé straně toku po střední hráz.
3. Panský rybník v k.ú. Prosenice 2,9 ha
(GPS 49°29'36.683"N, 17°30'8.256"E)
Na rybníku Panský lov povolen jen ze strany od pole – úseky se zákazem lovu vyznačeny tabulemi. Je zakázáno vjíždět motorovými vozidly na příbřežní pozemky či sousední zemědělsky využívanou plochu. Motorová vozidla mohou být umístěna výhradně na ploše před začátkem/hrází rybníka, a to opět mimo zemědělsky využívanou plochu. **Nádrž v roce 2024 je v rekonstrukci – lov ryb zakázán.**
4. Osecký rybník v k.ú. Osek nad Bečvou 1 ha
(GPS 49°29'45.920"N, 17°30'24.100"E)
Na rybníku Osecký lov ze břehu podél lesa zakázán – vyznačeno tabulemi.
5. přírodní koupaliště Velká Laguna I a Malá Laguna II v k.ú. Přerov 4,9 ha
(GPS 49°27'38.021"N, 17°28'8.861"E), (GPS 49°27'35.405"N, 17°27'52.260"E)
Vstup do areálu přírodního koupaliště Velká Laguna I je řízen rozhodnutím Magistrátu města Přerov, kde platí všeobecný zákaz rybolovu v období od 1.7. do 31.8. v době od 11:00 do 17:00 hod.

471 007 BEČVA 3 – MO Lipník nad Bečvou 8 km 23 ha

GPS Z: 49°30'36.405"N, 17°33'46.420"E, K: 49°31'40.0"N, 17°39'45.0"E

Přítok Moravy. Od starého jezu nad obcí Osek nad Bečvou až k brodu v osadě Zadní Familie v k.ú. Slavíč včetně části mlýnského náhonu Strhanec GPS Z: 49°30'15.9"N, 17°30'52.6"E, K: 49°30'37.866"N, 17°33'46.641"E od mlýna v Oseku-Podolší až k výtoku z Bečvy. Pravostranný přítok Jezerský k revíru nepatří.

Od 1.1. 2021 platí na celém revíru režim chyt' a pust'. NA REVÍRU PLATÍ ZÁKAZ LOVU NA ŽIVOU A MRTVOU NÁSTRAŽNÍ RYBKU NEBO JEJÍ ČÁSTI. LOV

DRAVCŮ POVOLEN POUZE NA UMĚLÉ NÁSTRAHY. Lovíci jsou povinni respektovat pokyny a nařízení uvedené na stránkách www.rybsvaz-ms.cz a na informačních tabulích.

471 008 BEČVA 3 A – MO Lipník nad Bečvou 4,15 ha

Revír tvoří **podrevíry:**

1. nádrž Loučka v k.ú. Loučka 1,25 ha
(GPS 49°33'50.419"N, 17°34'59.281"E)
Nádrž v roce 2024 může být v rekonstrukci.
2. odstavené rameno Škrabalka v k.ú. Lipník nad Bečvou 0,7 ha
(GPS 49°31'19.678"N, 17°35'58.203"E)
3. pískoviště Familie v k.ú. Jezernice 0,8 ha
(GPS 49°31'50.948"N, 17°37'51.889"E)
Lovíci jsou povinni respektovat příjezdovou cestu k vjezdu vyznačenou majitelem pozemků. Mimo vyznačenou trasu je vjezd zakázán.
4. pískoviště Pod Porážkou v k.ú. Lipník nad Bečvou 0,8 ha
(GPS 49°31'6.352"N, 17°34'50.059"E)
Lov dravců povolen pouze přívlačí. Úlovek štiky a candáta nebo její kombinace je omezen na 2 ks za měsíc.
5. nádrž Pod Skálou v k.ú. Týn nad Bečvou 0,6 ha
(GPS 49°31'33.323"N, 17°38'38.640"E)

471 009 BEČVA 4 – MO Hranice na Moravě 11 km 35 ha

GPS Z: 49°31'40.0"N, 17°39'45.0"E, K: 49°31'46.604"N, 17°47'19.809"E

Přítok Moravy. Od brodu v osadě Zadní Familie v k.ú. Slavíč až k jezu mlýna v Černotíně. Přítoky Ludina, Velička do revíru nepatří. Přítoky Krkavec, Nihlovský a Opatovský jsou chovné – lov ryb zakázán.

Část revíru ohraničená mostem přes Bečvu u Černotínských vápenky (tzv. Ústecký most) až po tzv. Skalku u strojírenského učiliště leží ve vnitřním lázeňském území Teplice nad Bečvou. V obecném zájmu je nutno dodržovat pořádek – koupání, stanování a táboření je zakázáno. Na revíru platí zákaz lovu ryb v úseku toku od jezu s hydroelektrárnou v Hranicích po plynovod přes řeku pod jezem.

Od 1.1. 2021 platí na celém revíru režim chyt' a pust'. NA REVÍRU PLATÍ ZÁKAZ LOVU NA ŽIVOU A MRTVOU NÁSTRAŽNÍ RYBKU NEBO JEJÍ ČÁSTI. LOV DRAVCŮ POVOLEN POUZE NA UMĚLÉ NÁSTRAHY. Lovíci jsou povinni respektovat pokyny a nařízení uvedené na stránkách www.rybsvaz-ms.cz a na informačních tabulích.

471 010 BEČVA 4 A – MO Hranice na Moravě 25 ha

Revír tvoří **podrevíry:**

1. Tofa v k.ú. Drahotuše 15 ha
(GPS 49°32'26.343"N, 17°42'39.051"E)
Parkování motorových vozidel povoleno pouze na vyhrazeném parkovišti u příjezdové komunikace. Vjezd na přilehlé pozemky zakázán.

2. Za Sokolovnou (Pískáč) v k.ú. Hranice 10 ha
(GPS 49°32'26.058"N, 17°43'13.315"E)

471 011 BEČVA 5 – MO Hustopeče nad Bečvou 12 km 16 ha

Revír tvoří **podrevíry:**

1. vlastní tok Bečva – přítok Moravy, od jezu mlýna v Černotíně GPS 49°31'46.604"N, 17°47'19.809"E až k ústí potoka Jasénka (Mřenka) GPS 49°30'34.836"N, 17°52'42.194"E 14 ha
Od 1.1. 2021 platí na Bečvě režim chyt' a pust'. NA REVÍRU PLATÍ ZÁKAZ LOVU NA ŽIVOU A MRTVOU NÁSTRAŽNÍ RYBKU NEBO JEJÍ ČÁSTI. LOV DRAVCŮ POVOLEN POUZE NA UMĚLÉ NÁSTRAHY. Lovící jsou povinni respektovat pokyny a nařízení uvedené na stránkách www.rybsvaz-ms.cz a na informačních tabulích.
2. odstavené rameno Kamenická v k.ú. Skalička 2 ha
(GPS 49°31'50.901"N, 17°48'25.240"E)

471 013 BEČVA 6 – MO Choryně 5 km 13 ha

GPS Z: 49°30'34.836"N, 17°52'42.194"E, K: 49°29'44.5"N, 17°56'29.3"E

Přítok Moravy. Od soutoku s potokem Jasénka (Mřenka) po dolní jez pod tůněmi Pod Juřinkou včetně přítoků. Všechny přítoky jsou chovné – lov ryb zakázán.

Od 1.1. 2021 platí na celém revíru režim chyt' a pust'. NA REVÍRU PLATÍ ZÁKAZ LOVU NA ŽIVOU A MRTVOU NÁSTRAŽNÍ RYBKU NEBO JEJÍ ČÁSTI. LOV DRAVCŮ POVOLEN POUZE NA UMĚLÉ NÁSTRAHY. Lovící jsou povinni respektovat pokyny a nařízení uvedené na stránkách www.rybsvaz-ms.cz a na informačních tabulích.

471 014 BEČVA 6 A – MO Choryně 2,5 ha

Revír tvoří propadlina Malvíny v k.ú. Choryně 2,5 ha

(GPS 49°30'23.624"N, 17°53'43.501"E)

471 015 BEČVA 7 – MO Valašské Meziříčí 8 km 17 ha

GPS Z: 49°29'44.5"N, 17°56'29.3"E, K: 49°28'12.2"N, 17°57'16.0"E

Přítok Moravy. Od dolního jezu pod tůněmi Pod Juřinkou po soutok Bečvy Rožnovské a Vsetínské včetně všech přítoků. Přítoky Byninka a Loučka jsou chovné – lov ryb zakázán.

Od 1.1. 2021 platí na celém revíru režim chyt' a pust'. NA REVÍRU PLATÍ ZÁKAZ LOVU NA ŽIVOU A MRTVOU NÁSTRAŽNÍ RYBKU NEBO JEJÍ ČÁSTI. LOV DRAVCŮ POVOLEN POUZE NA UMĚLÉ NÁSTRAHY. Lovící jsou povinni respektovat pokyny a nařízení uvedené na stránkách www.rybsvaz-ms.cz a na informačních tabulích.

471 016 BEČVA 7 A – MO Valašské Meziříčí 8,97 ha

Revír tvoří **podrevíry:**

1. Podlesí I v k.ú. Křivé 2,63 ha
(GPS 49°27'24.532"N, 17°58'27.126"E)
2. Podlesí II v k.ú. Křivé 0,25 ha

(GPS 49°27'25.913"N, 17°58'20.328"E)

Nádrž Podlesí II je chovná – lov ryb zakázán.

3. Branky v k.ú. Branky 1,53 ha

(GPS 49°27'16.400"N, 17°53'27.862"E)

4. tůně Pod Juřinkou v k.ú. Juřinka 4,56 ha

(GPS 49°29'40.417"N, 17°56'30.856"E), (GPS 49°29'36.002"N, 17°56'34.834"E),

(GPS 49°29'30.338"N, 17°56'38.291"E), (GPS 49°29'25.804"N, 17°56'42.250"E)

Na všech podrevírech je počet docházek členů jiných MO omezen na 2 týdně.

471 017 BEČVA VSETÍNSKÁ 4 A – MO Vsetín 5 ha

Revír tvoří jezero Balaton v k.ú. Nový Hrozenkov 5 ha

(GPS 49°20'42.294"N, 18°13'5.540"E)

471 018 BLATA 1 – MO Tovačov 16 km 10 ha

GPS Z: 49°23'48.777"N, 17°18'23.506"E, K: 49°30'50.253"N, 17°12'42.389"E

Přítok Moravy. Od ústí do Moravy u plynárenského mostu v Lobodicích *GPS 49°23'48.777"N, 17°18'23.506"E* po výtok z Mlýnského náhonu u Cvrčovského mlýna v Lobodicích *GPS 49°24'13.071"N, 17°17'31.965"E*, dále od soutoku s Mlýnským náhonem v Tovačově-Anníně *GPS 49°25'3.851"N, 17°17'9.163"E* až k mostu železniční tratě Prostějov – Olomouc *49°30'50.253"N, 17°12'42.389"E*, mimo zatopená rašeliniště v Hrdibořicích se všemi přítoky.

471 019 BLATA 2 – MO Olomouc 28 km 5 ha

GPS Z: 49°30'50.321"N, 17°12'42.218"E, K: 49°38'48.4"N, 16°59'13.4"E

Přítok Moravy. Od mostu železniční tratě Prostějov – Olomouc až k pramenům mimo Šumici.

471 020 BUDIŠOVKA 1 A – MO Vítkov 12 ha

Revír tvoří **podrevíry:**

1. retenční nádrž v k.ú. Budišov 6,5 ha

(GPS 49°48'4.458"N, 17°35'29.469"E)

Na retenční nádrži v Budišově platí zákaz lovu ryb ze břehu pod silnicí – vyznačeno tabulemi. Platí zákaz rybolovu na živou a mrtvou nástražní rybičku nebo její části a zákaz lovu přívlačí.

2. nádrž U Parku v k.ú. Budišov 2,5 ha

(GPS 49°47'20.898"N, 17°37'55.853"E)

Nádrž je chovná – lov ryb zakázán.

3. návesní rybník v k.ú. Budišov 0,5 ha

(GPS 49°47'46.940"N, 17°37'4.042"E)

Návesní rybník v k. ú. Budišov je vyhrazen pouze pro lov ryb dětmi do 15 let.

4. nádrž Norberčany v k.ú. Stará Libavá 0,5 ha

(GPS 49°45'28.796"N, 17°30'31.406"E)

5. nádrž Dvorce (Střelnice) v k.ú. Dvorce 2 ha

(GPS 49°50'12.900"N, 17°33'39.153"E)

471 021 BYSTRICE HANÁCKÁ 1 – MO Olomouc 10 km 5 ha

GPS Z: 49°35'33.984"N, 17°16'6.099"E, K: 49°35'38.112"N, 17°19'52.902"E

Přítok Moravy. Od ústí do Moravy v Olomouci až k hornímu jezu v Bystrovanech. K revíru patří Hamerský náhon *GPS Z: 49°33'37.021"N, 17°16'7.174"E, K: 49°35'35.823"N, 17°19'9.371"E* od ústí do Moravy až k výtoku z Bystřice Hanácké v Bystrovanech (teče přes Holici). Do revíru nepatří tůň a šterkopískoviště v povodí revíru.

471 022 BYSTRICE HANÁCKÁ 2 A – MO Velká Bystřice 5,1 ha

Revír tvoří **podrevíry**:

1. nádrž Velká Bystřice v k.ú. Velká Bystřice 2,9 ha
(*GPS 49°36'7.502"N, 17°21'38.159"E*)
Zákaz rybolovu od hráze a v prostoru po tabuli označující začátek revíru a od přední hrany ostrova směrem dozadu k přítoku – vyznačeno tabulemi.
2. nádrž Lošov v k.ú. Lošov 1,1 ha
(*GPS 49°37'27.448"N, 17°21'57.120"E*)
3. nádrž Svěsedlice v k.ú. Svěsedlice 1 ha
(*GPS 49°33'54.379"N, 17°23'5.937"E*)
4. nádrž U Kovárny (Hliník) v k.ú. Bukovany 0,1 ha
(*GPS 49°36'25.632"N, 17°20'39.677"E*)

Vlastní tok do revíru nepatří. Lov ryb z hrází nádrží zakázán – vyznačeno tabulemi.

471 023 BYSTRICE VALAŠSKÁ 1 A – MO Vsetín 19 ha

Revír tvoří nádrž Bystřička v k.ú. Bystřička 19 ha



(*GPS 49°25'21.933"N, 18°1'21.540"E*)

Od hráze přehrady po splav u Buše (pod silničním mostem Malá Bystřice). V autokempu na levém břehu je od 1.7. do 31.8. lov ryb zakázán – vyznačeno tabulemi. Platí zákaz stanování a bivakování na levém břehu pod hotelem Klenov – vyznačeno tabulemi.

Na revíru jsou umístěna hnízda pro výtěr candáta. V úseku (vyznačeno cedulemi) na kterém jsou tato hnízda umístěna, platí od 23.3. 2022 do odvolání zákaz rybolovu.

471 024 ČERNÝ POTOK 1 A – MO Bruntál 1,5 ha

Revír tvoří Kobylí rybník v k.ú. Bruntál 1,5 ha

(*GPS 49°59'1.902"N, 17°27'41.600"E*)

471 025 ČIŽINA 1 A – MO Krnov 10 km 21,2 ha

Revír tvoří **podrevíry**:

1. vlastní tok Čižina – přítok Opavy, od soutoku s Opavou *GPS 50°1'13.101"N, 17°46'37.647"E* až k pramenům *GPS 49°57'9.967"N, 17°33'14.271"E* 1,2 ha
Tok Čižiny nad vzduťm nádrže Pocheň až k pramenům je chovný – lov ryb zakázán.
2. vodní nádrž Pocheň v k.ú. Pocheň 20 ha
(*GPS 50°1'53.094"N, 17°43'8.305"E*)

Lov ryb z hráze nádrže Pocheň ve vzdálenosti 50 m od hráze zakázán – vyznačeno tabulemi. V úseku přítoku do nádrže – vyznačeno tabulemi – lov ryb zakázán.

471 026 DESNÁ 1 – MO Šumperk 8 km 15 ha

GPS Z: 49°54'33.035"N, 16°55'48.18"E, K: 49°57'17.675"N, 16°59'26.886"E

Přítok Moravy. Od ústí do Moravy pod Sudkovem až k jezu nad ústím Hraběšického potoka v Šumperku včetně všech náhonů a všech přítoků. Všechny přítoky jsou chovné – lov ryb zakázán.

471 027 DESNÁ 1 A – MO Šumperk 9,5 ha

Revír tvoří nádrž Krásné v k.ú. Šumperk 9,5 ha

(GPS 49°57'48.949"N, 17°1'58.741"E)

Na nádrži Krásné je od 1.6. do 31.8. včetně, vždy od 8:00 do 20:00 hodin zakázán lov ryb ze břehu KEMPU NA KRÁSNÉM až po kotviště šlapadel – vyznačeno tabulemi. Z hráze a v celé délce bezpečnostního přelivu lov ryb zakázán – vyznačeno tabulemi. Přítok do nádrže – Hraběšický potok je chovný – lov ryb zakázán.

471 028 DUKELSKÉ NÁDRŽE 1 A – MO Havířov 5 ha

Revír tvoří nádrž Bartošůvka v k.ú. Havířov-Dolní Suchá 5 ha

(GPS 49°48'44.093"N, 18°26'4.123"E)

Na hrázi a směrem od stavidla na levém břehu 50 m a na pravém břehu 30 m je úsek pro přirozenou reprodukci ryb – lov ryb zakázán – vyznačeno tabulemi.

471 029 HUSÍ POTOK 1 A – MO Fulnek 1,7 ha

Revír tvoří nádrž Děrné v k.ú. Děrné 1,7 ha

(GPS 49°44'0.929"N, 17°55'3.230"E)

V horní části nádrže platí zákaz lovu ryb – vyznačeno tabulemi.


471 032 JIČÍNKA 1 A – MO Nový Jičín 6,6 ha

Revír tvoří **podrevíry:**

1. Lamberk v k.ú. Nový Jičín 0,8 ha
(GPS 49°35'49.849"N, 18°1'40.570"E)
2. Čertův mlýn č. 2 v k.ú. Kojetín u Starého Jičína 2,2 ha
(GPS 49°34'0.055"N, 17°59'57.586"E)
3. nádrž Kacabaja v k.ú. Hodslavice 3,6 ha
(GPS 49°31'33.109"N, 18°1'9.769"E)

471 034 LAČNOVSKÝ POTOK 1 A – MO Vsetín 6 km 14 ha

Revír tvoří:

- Lačnovský potok od ústí do Senice v Horní Lidči až k pramenům *GPS Z: 49°11'06.6"N, 18°03'21.9"E, K: 49°11'25.1"N, 18°00'38.3"E* 1 ha
- Lačnovské nádrže (horní, střední, dolní) v k.ú. Horní Lideč 13 ha
(GPS 49°11'0.319"N, 18°2'25.705"E), (GPS 49°10'50.838"N, 18°2'36.732"E) 
(GPS 49°10'48.352"N, 18°2'46.252"E)
Lov z hrázi zakázán.

471 037 LUBINA 1 – MO Jistebník 8 km 13 ha

GPS Z: 49°44'47.681"N, 18°10'16.352"E, K: 49°41'44.641"N, 18°8'17.458"E

Přítok Odry. Od ústí do Odry u Košatky nad Odrou až po splav u silnice Ostrava – Mošnov. Přítok Trnávka k revíru nepatří.

471 038 LUBINA 2 – MO Příbor 5 km 5,5 ha

GPS Z: 49°41'44.641"N, 18°8'17.458"E, K: 49°39'32.123"N, 18°8'31.392"E

Od splavu u silnice Mošnov – Ostrava po silniční most u restaurace U Žabáka v obci Skotnice. Všechny přítoky jsou chovné – lov ryb zakázán.

471 039 LUBINA 2 A – MO Příbor 1 ha

Revír tvoří:

- dolní nádrž v k.ú. Hájov 0,7 ha
(*GPS 49°37'39.938"N, 18°10'52.945"E*)
U přítoku do dolní nádrže platí celoroční zákaz rybolovu – vyznačeno tabulemi.
- horní nádrž v k.ú. Hájov 0,3 ha
(*GPS 49°37'34.859"N, 18°10'52.057"E*)
Nádrž v roce 2024 je v rekonstrukci – lov ryb zakázán.

471 040 LUBINA 4 A – MO Frenštát pod Radhoštěm 20 ha

Revír tvoří nádrž Větrkovice v k.ú. Větrkovice u Lubiny 20 ha

(*GPS 49°36'59.696"N, 18°11'24.704"E*)

Od 1.7. do 31.8. je omezen lov ryb na pláži – vyznačeno tabulemi. Lov ryb z hráze zakázán. Přítok Svěcený a tabulemi vyznačený úsek na nádrži je chovný – lov ryb zakázán.

471 041 LUČINA 1 – MO Ostrava 16 km 17 ha

GPS Z: 49°49'55.067"N, 18°17'47.923"E, K: 49°47'11.0"N, 18°24'34.1"E

Přítok Ostravice, Odry. Od ústí do Ostravice v Ostravě až k soutoku s potokem Sušánka. Přítoky Datyňka a Frýdecký potok se všemi svými přítoky jsou chovné – lov ryb zakázán.

471 042 LUČINA 1 A – MO Ostrava 1,3 ha

Revír tvoří nádrž Odon Urbance v k.ú. Šenov 1,3 ha



(*GPS 49°46'45.663"N, 18°22'53.351"E*)

471 043 LUČINA 2 A – MO Lučina 248 ha

Revír tvoří údolní nádrž Žermanice v k.ú. Lučina 248 ha

(*GPS 49°43'8.961"N, 18°27'52.860"E*)

Od tělesa hráze k betonovému mostu přes řeku Lučinu v k.ú. Lučina na konci vzdutí nádrže. Zákaz lovu ryb v blízkosti hráze nádrže na obou březích – vyznačeno tabulemi.

Úsek pod kostelem v Domaslavicích až k mostu přes řeku Lučinu je chráněn pro přirozený výtěr ryb – lov ryb zakázán – vyznačeno tabulemi. U rekreačního střediska OVaK Ostrava v k.ú. Dolní Domaslavice je v době od 1.5. do 30.9. zákaz lovu ryb na zpevněné části pozemku v délce 30 m – vyznačeno tabulemi. Na revíru je povoleno vyvážení návnad (krmivo) a od 16.6. vyvážení bójky k lovu dravých ryb dle BPVRP. Biologický rybník v k.ú. Lučina k revíru nepatří. Zákaz přespávání pod přístřeškem nebo bivakem mimo povolenou denní dobu lovu (neplatí pro kempy a vymezená tábořiště).

471 044 MORAVA 14 – MO Tovačov 10 km 46 ha

GPS Z: 49°20'17.263"N, 17°20'49.011"E, K: 49°23'42.922"N, 17°18'18.294"E

Od silničního mostu mezi obcemi Bezměrov a Chropyně až k plynárenskému mostu v obci Lobodice a na Mlýnském náhonu *GPS Z: 49°21'14.153"N, 17°19'7.012"E, K: 49°24'11.7"N, 17°17'32.6"E* od ústí do řeky Moravy v Kojetíně až k jezu Cvrčovského mlýna v Lobodicích se všemi přítoky, mimo potok Valová.

Zákaz rybolovu na Mlýnském náhonu v Kojetíně mezi mostem přes Mlýnský náhon na Střelnici *GPS 49°21'32.101"N, 17°18'1.903"E* a Mlýnem Kojetín *GPS 49°21'24.733"N, 17°18'14.127"E*, tj. v úseku společné hráze mezi rybníkem Pod Hrází a Mlýnským náhonem – vyznačeno tabulemi. Zákaz lovu ryb platí na Mlýnském náhonu v době srážky vody. Při lovu dravých ryb zavážení nástrah povoleno. Lov dravců z plavidel povolen. Pohon plavidel se spalovacími motory je zakázán.

471 045 MORAVA 14 A – MO Tovačov 2 ha

Revír tvoří štěrkopískoviště Uhřičice (Pískáč) 2 ha

(GPS 49°22'15.262"N, 17°18'24.782"E)

Při lovu dravých ryb zavážení nástrah povoleno.

471 046 MORAVA 15 – MO Tovačov 11 km 40 ha

GPS Z: 49°23'43.017"N, 17°18'18.373"E, K: 49°27'56.205"N, 17°18'17.804"E

Od plynárenského mostu v obci Lobodice až k silničnímu mostu silnice Věrovany – Citov a na Mlýnském náhonu *GPS Z: 49°24'11.7"N, 17°17'32.6"E, K: 49°27'56.554"N, 17°17'24.354"E* od Cvrčovského jezu v Lobodicích až k mlýnu ve Věrovanech. Na Bečvě *GPS Z: 49°25'5.969"N, 17°19'16.072"E, K: 49°25'56.3"N, 17°20'08.8"E* od soutoku s Moravou až ke starému jezu v Troubkách. Na Staré Moravě (Morávka – náhon) *GPS Z: 49°25'52.1"N, 17°19'01.3"E, K: 49°28'23.4"N, 17°19'08.8"E* od soutoku s Moravou až po Citovský mlýn se všemi přítoky mimo Blatu. K revíru náleží vodní tok Splavská v k.ú. Tovačov.

Na území Národní přírodní rezervace Zástudánčí je lov ryb zakázán celoročně. NPR se rozkládá od ř. km 207,3 po ř. km 209,5, tj. od dopravníku štěrkoven v Tovačově po plynárenský most v obci Lobodice, úsek je vyznačen tabulemi. Na toku Bečvy je lov ryb zakázán od 16.3. do 15.6. a celoročně na levém břehu 100 m pod jezem u obce Troubky – vyznačeno tabulemi. Zákaz lovu ryb platí na Mlýnském náhonu v době srážky vody. Při lovu dravých ryb zavážení nástrah povoleno.

471 047 MORAVA 16 – MO Tovačov 8 km 27 ha

GPS Z: 49°27'56.6"N, 17°18'17.9"E, K: 49°30'42.676"N, 17°15'38.985"E

Od silničního mostu Věrovany – Citov až k mostu v obci Čertoryje a na Mlýnském náhonu *GPS Z: 49°27'56.809"N, 17°17'23.77"E, K: 49°29'45.844"N, 17°16'30.785"E* od mlýna Věrovany až k jeho výtoku z Moravy se všemi přítoky. U jezu v obci Bolelouc platí celoroční zákaz lovu ryb 50 m nad a 100 m pod jezem na levém břehu – vyznačeno tabulemi. Zákaz lovu ryb platí na Mlýnském náhonu v době srážky vody. Při lovu dravých ryb zavážení nástrah povoleno.

471 048 MORAVA 17 A – MO Tovačov 42 ha

Revír tvoří jezero I – sever (Donbas) v k.ú. Tovačov 42 ha

(GPS 49°25'6.213"N, 17°18'39.984"E)

Na nádrži jsou vyhlášena pásma hygienické ochrany vodního zdroje a platí tato ustanovení:

- Přímý vodárenský odběr, PHO I. stupně – počet docházek omezen na 4 za týden.

- Lovíci jsou povinni respektovat úseky s celoročním zákazem lovu ryb – vyznačeno tabulemi.
- Na celém revíru platí zákaz vjezdu a stání motorových vozidel, zákaz stanování, táboření a vstupu s domácími zvířaty a zákaz koupání osob.
- Počet lovců je omezen na 50 osob denně.
- Pobyť u vody mimo stanovenou dobu lovu je zakázán.
- Parkování v areálu ČMŠ a.s. je povoleno jen na zvláštní povolení. Parkovat s povolením je možné pouze na příjezdové cestě po most a vyhrazených odstavných místech: točna za mostem a vyznačené parkoviště u váhy ČMŠ a.s.
- Výkon rybářského práva je vykonáván na základě dohody s a.s. Vodovody a kanalizace Přerov. Porušení shora uvedených ustanovení a jakékoliv znečišťování břehů jezera a vody je důvodem k zadržení povolenky k lovu ryb.

471 049 MORAVA 18 – MO Olomouc 30 km 75 ha

GPS Z: 49°30'42.89"N, 17°15'38.845"E, K: 49°41'52.5"N, 17°06'58.9"E

Od mostu v obci Čertoryje až po most cesty v k.ú. Litovel-Březové (Březovský les). K revíru patří:

- Malá Voda (Mlýnský potok) *GPS Z: 49°34'58.187"N, 17°15'41.028"E, K: 49°40'55.607"N, 17°07'15.144"E* od vtoku do Moravy v Olomouci až k česlicím na elektrárně v Březové
- Stará Morava (Morávka – náhon) *GPS Z: 49°32'4.915"N, 17°16'13.904"E, K: 49°31'47.455"N, 17°16'50.312"E* od výtoku z Moravy až k Blateckému mlýnu
- vedlejší rameno, tzv. Bahenka (Odrážka) *GPS Z: 49°41'05.6"N, 17°08'43.3"E, K: 49°41'20.4"N, 17°07'17.7"E* od vtoku do Moravy až k mostu přes Bahenku
- úsek Trusovického potoka *GPS Z: 49°37'11.3"N, 17°15'24.5"E, K: 49°39'25.460"N, 17°17'13.881"E* od soutoku s Moravou až k jezu v Bohuňovicích u kulturního domu

K revíru nepatří Bystřice Hanácká s Hamerským náhonem, Trusovický potok nad jezem v Bohuňovicích, řeka Oskava a všechna odstavná ramena, štěrkopískoviště a propadliny v povodí toku Moravy.

Rozhodnutím MŽP ČR je vyhlášena **Národní přírodní rezervace Ramena řeky Moravy**. Byl udělen Správou CHKO Litovelské Pomoraví dne 2.2. 2023 souhlas k výkonu rybářského práva na území NPR Ramena řeky Moravy. Lovíci jsou povinni respektovat tato nařízení:

- V období od 1.4. do 31.7. běžného kalendářního roku nebude prováděn výkon rybářského práva (resp. lov ryb) v NPR Ramena řeky Moravy na hlavním toku řeky Moravy v úsecích:
 - a) od Ostrovského mostu po silniční most u Střeně,
 - b) od jezu v Hynkově po soutok s Benkovským potokem
- V období od 1.4. do 31.7. běžného kalendářního roku nebude na zbylé části toku hlavní Moravy v NPR Ramena řeky Moravy prováděn výkon rybářského práva (resp. lov ryb) spojený se vstupem na štěrkopískové náplavy řeky (jde o úseky: a/ mezi soutokem s Radniční Moravou a Ostrovským mostem a b/ mezi silničním mostem u Střeně a jezem v Hynkově).

- Je zakázáno zejména: táboření, rozdělávání ohňů, odhazování odpadků, ničení vegetace, vjíždění motorovými vozidly, volný pohyb psů, tvorba jakýchkoli zařízení/včetně úprav břehů.
- Celoroční zákaz lovu ryb platí na Kurfürstově ramenu a na hlavním toku Moravy v Olomouci na pravém břehu od jezu u plynárny po silniční most na Velkomoravské ulici, vyznačeno tabulemi.
- Úseky revíru od mostu v Černovíře (na Moravě) a od mostu v Hejčíně (na Mlýnském náhonu) proti proudu toku jsou součástí CHKO Litovelské Pomoraví.

Platí zákaz lovu ryb v novém obtokovém kanále u jezu u Plynáren v Olomouci.

S platností od 1.1. 2019 platí v části revíru od jezu u Plynárny v Olomouci GPS 49°35'10.419"N, 17°15'43.188"E po proudu až k silničnímu mostu Nové Sady – Holice GPS 49°33'48.416"N, 17°15'54.981"E režim CHYŤ A PUSŤ.

Od dolní hranice revíru po silniční most Olomouc Nové Sady – Holice při lovu dravých ryb zavážení nástrah povoleno.

471 050 MORAVA 19 – MO Litovel 31 km 35 ha

GPS Z: 49°41'52.4"N, 17°06'58.8"E, K: 49°44'6.571"N, 16°59'31.655"E

Hlavní tok Moravy od mostu cesty v k.ú. Litovel-Březové (Březovský les) až k jezu hydroelektrárny Nové Mlýny. K revíru patří veškerá vedlejší ramena a náhony:

- Malá Voda (Mlýnský potok) od česlic elektrárny v obci Březové až k vyústění z řeky Moravy na jezu u Řimic *GPS Z: 49°40'55.948"N, 17°7'14.236"E, K: 49°43'11.8"N, 17°00'04.6"E* včetně všech přítoků a náhonů
- Elektrárenský náhon (Dušní Morava) od ústí do Moravy až po jez v Litovli u koupaliště *GPS Z: 49°42'14.029"N, 17°5'0.536"E, K: 49°42'20.920"N, 17°3'45.620"E*
- Zámecká Morava od ústí do Moravy až k vyústění z řeky Moravy u brodu v km 265,2 *GPS Z: 49°42'29.253"N, 17°3'32.117"E, K: 49°43'3.709"N, 17°1'14.220"E*
- Bahenka (Odrážka) od mostu přes Bahenku až k výtoku z Malé Vody (Mlýnského potoka) *GPS Z: 49°41'20.503"N, 17°7'17.442"E, K: 49°41'15.095"N, 17°6'33.889"E*
- rameno Třídvorka *GPS Z: 49°41'46.948"N, 17°7'43.615"E, K: 49°42'41.263"N, 17°5'49.63"E*
- rameno zvané Past *GPS Z: 49°42'1.616"N, 17°4'5.405"E, K: 49°42'18.025"N, 17°3'17.521"E*
- Zej *GPS Z: 49°42'3.643"N, 17°3'41.99"E, K: 49°42'10.714"N, 17°3'14.004"E*
- Čepovo jezero *GPS 49°43'26.704"N, 16°59'49.296"E*

V obecném zájmu je lov ryb zakázán ve všech částech revíru, které jsou oploceny a nejsou veřejně přístupné. Dále je lov ryb zakázán na rameni řeky Moravy zvané Nečíz protékající pod radnicí v Litovli v úseku od vyústění z pod zaklenutí u budovy sídla CHKO po stavidlo nátoky z „Elektrárenského náhonu“. Platí zákaz vstupu na jezy a opěrné zdi jezů a elektráren.

Rozhodnutím MŽP ČR je vyhlášena **Národní přírodní rezervace Ramena řeky Moravy a Vrapač**. Byl udělen Správou CHKO Litovelské Pomoraví dne 2.2. 2023 souhlas k výkonu

rybářského práva na území NPR Ramena řeky Moravy a Vrapač. Lovíci jsou povinni respektovat tato nařízení:

- V období od 1.4. do 31.7. běžného kalendářního roku nebude prováděn výkon rybářského práva (resp. lov ryb) v NPR Ramena řeky Moravy na hlavním toku řeky Moravy v úsecích:
 - a) od Ostrovského mostu po silniční most u Střeneš,
 - b) od jezu v Hynkově po soutok s Benkovským potokem
- V období od 1.4. do 31.7. běžného kalendářního roku nebude na zbylé části toku hlavní Moravy v NPR Ramena řeky Moravy prováděn výkon rybářského práva (resp. lov ryb) spojený se vstupem na štěrkopískové náplavy řeky (jde o úseky: a/ mezi soutokem s Radniční Moravou a Ostrovským mostem a b/ mezi silničním mostem u Střeneš a jezem v Hynkově).
- Je zakázáno zejména: táboření, rozdělování ohňů, odhazování odpadků, ničení vegetace, vjíždění motorovými vozidly, volný pohyb psů, tvorba jakýchkoli zařízení/včetně úprav břehů.

Celý revír je součástí CHKO Litovelské Pomoraví.

471 051 MORAVA 19 A – MO Litovel 101 ha

Revír tvoří štěrkopískovna Náklo mezi obcemi Náklo a Lhota v k.ú. Náklo 101 ha
(GPS 49°40'18.908"N, 17°7'56.596"E)

Lov ryb zakázán ze břehů od provozovny pískovny, kalového pole, DP jih a areálu vodních sportů. Dočasně je povolen rybolov na části zálivu u Březové (po sloup vysokého napětí) a dále kolem části panelové cesty, která dříve vedla k areálu vodních sportů. Na těchto březích je rybolov povolen jen v době, kdy tyto úseky nejsou označeny tabulemi „zákaz rybolovu“. Z ostatních břehů je rybolov povolen. V průběhu roku však může dojít ke změně úseků s možností lovu ryb v návaznosti na postup těžebních zařízení a jejich ukotvení. V takovém případě je nutno plně respektovat vyznačené úseky se zákazem rybolovu.

Parkování motorových vozidel je povoleno pouze podél silnice Náklo – Lhota nad Moravou. **V období, kdy je vybírán poplatek za parkování, je lovíci tohoto poplatku zproštěn, a to po předložení platné povolenky v době od 4:00 do 9:00 hod. a od 17:00 do 24:00 hod. V případě, že lovíci bude na pozemku parkovat mimo uvedenou dobu, je povinen parkovné uhradit.** Vjíždění a stání motorových vozidel na panelovou cestu a přilehlé polní cesty kolem pískovny je zakázáno. Porušení tohoto zákazu je důvodem k zadržení povolenky k lovu ryb, totéž platí i pro stanování, které je povoleno pouze kolem st. silnice Náklo – Lhota nad Moravou, a bivakování, které je povoleno pouze v severovýchodní části pískovny, viz informační tabule. **Taktéž je zakázáno na březích pískovny rozdělování ohně mimo místa k tomu určená, rozebírání břehových partií a vynášení kamenů na břeh! Zpřísnění podmínek vychází z požadavku provozovatele dobývacího prostoru.**

Na revíru 471 051 Morava 19 A je povoleno zavážení návnad a nástrah pomocí zavázeckých loďky na dálkové ovládní. Zavážení je povoleno se zvýšenou opatrností a za předpokladu, že nebudou omezováni a ohrožováni ostatní lovíci a návštěvníci pískovny Náklo. Zavážení návnad a nástrah je zakázáno v době pohybu motorových člunů a skútrů na vodní ploše.

V době od 16.6. do 31.8. je povoleno vyvážení živé nástrahy, určené k lovu sumců, za použití loďky. Vyvážení živé nástrahy je **povoleno v době od 4:00 do 8:00 a od 20:00 do 24:00 a hod.** z důvodu provozu motorových člunů a skútrů. **V době od 8:00 do 20:00 hod. nesmí být na vodní ploše v úsecích s možností provozu motorových člunů a skútrů umístěny bójky sloužící za účelem lovu sumců a tyčové bójky označující lovná místa** (celá vodní plocha, mimo úsek vyhrazený pro rybolov nebo rybolov a koupání). Bližší informace jsou uvedeny na informačních tabulích, které jsou umístěny na břehu pískovny souběžném se silnicí Náklo – Lhota nad Moravou.

Při vyvážení živé nástrahy, zdolávání trofejní ryby, umístování nebo odstraňování tyčové bójky pomocí lodky, musí být osoby na plavidle vybaveny záchrannou plovací vestou, která musí být řádně upevněna na těle, a po setmění musí být plavidlo viditelně osvětleno elektrickým světlem. V době provozu motorových plavidel, zpravidla od 08:00 do 20:00 hod., nesmí být žádné plavidlo lovicích mimo prostor vyhrazený pro rybolov nebo rybolov a koupání. Mimo výše uvedené případy je používání plavidel na celé vodní ploše zakázáno. Porušení výše uvedených podmínek je důvodem k okamžitému zadržení povolenky k lovu ryb!

V souvislosti s vyhlášeným opatřením Krajské hygienické stanice v Olomouci v roce 2014 se zakazuje ukládání odpadků na březích pískovny do plastových pytlů. Odpadky je možno po dobu přítomnosti na lovném místě ukládat pouze do pevných nádob s víkem, které při opuštění lokality musí být odstraněny! Těž je zakázáno vytahování sláviček mnohotvárných a jejich ponechávání na břehu.

471 052 MORAVA 20 – MO Mohelnice 12 km 9 ha

GPS Z: 49°44'6.571"N, 16°59'31.655"E, K: 49°48'24.722"N, 16°56'16.635"E

Od jezu hydroelektrárny Nové Mlýny až k jezu hydroelektrárny v Háji v k.ú. Třeština. K revíru nepatří přítoky Mírovka a Třebůvka, přítok Polický, ani šterkovny v k.ú. Mohelnice – Moravičany. Přítok Hlavník (Lužná) je součástí revíru *GPS Z: 49°46'33.858"N, 16°58'6.291"E, K: 49°51'25.390"N, 16°56'16.368"E*.

Od dolní hranice po silnici z Mohelnice do Stavenice je revír součástí CHKO Litovelské Pomoraví.

471 053 MORAVA 20 A – MO Mohelnice 117,5 ha

Revír tvoří těžební jezera šterkopískovny Mohelnice, které jsou rozděleny na **podrevíry**:

1. Mohelnice I (Mohelnický bagr) v k.ú. Mohelnice 23,6 ha
(GPS 49°47'17.880"N, 16°57'8.633"E)
2. Mohelnice v k.ú. Mohelnice 52,5 ha
(GPS 49°46'41.083"N, 16°57'33.082"E)
3. Moravičany v k.ú. Moravičany 41,4 ha
(GPS 49°46'4.503"N, 16°57'48.416"E)
4. potok Újezdka
GPS Z: 49°46'13.486"N, 16°57'20.802"E, K: 49°45'49.611"N, 16°53'9.670"E
Vodní plocha o rozloze 1,69 ha na přítoku Újezdka v blízkosti jezera Moravičany není součástí revíru.

Všechna jezera se nacházejí v dobývacích prostorech (na pracovištích) šterkovny. Na přístupových cestách k revíru jsou umístěny přehledné situační mapy s vyznačenými úseky s povolením lovu, se zákazem lovu a s absolutním zákazem vstupu. V průběhu roku může dojít ke změně úseků v návaznosti na posun těžebních zařízení a jejich ukotvení. Úseky jsou vyznačeny v terénu. Do úseků označených zákazem vstupu je zakázáno vstupovat, nelze vstoupit ani za účelem průchodu k jiným částem revíru. Lovíci jsou povinni dodržovat vyznačené zákazy vjezdu všech motorových vozidel.

Součástí jezera Mohelnice je chráněná rybí oblast „Za Lípou“ - lov ryb zakázán – vyznačeno tabulemi. Jezera Moravičany a Mohelnice jsou součástí CHKO Litovelské Pomoraví.

V prostoru CHKO platí ustanovení pro pohyb v CHKO, včetně zákazů vjezdu motorovými vozidly, rozdělování ohňů, poškozování porostů a znečišťování prostředí. V prostoru CHKO (u jezer Moravičany a Mohelnice) platí přísný zákaz táboření, přičemž setrvávání v jakýchkoliv přístřešcích je považováno za táboření. V prostoru mimo CHKO (jezero Mohelnice I) platí zákaz táboření z důvodu existence dobývacího prostoru.

471 054 MORAVA 21 – MO Zábřeh 17 km 17 ha

GPS Z: 49°48'24.722"N, 16°56'16.635"E, K: 49°54'32.852"N, 16°55'48.179"E

Od jezu elektrárny Háje až k ústí Desné v Sudkově, mimo Moravskou Sázavu a Vítošovský potok. Všechny přítoky jsou chovné – lov ryb zakázán.

471 055 MORAVA 22 – MO Šumperk 6,5 km 15,5 ha

GPS Z: 49°54'32.852"N, 16°55'48.179"E, K: 49°56'31.887"N, 16°54'0.298"E

Od ústí Desné v Sudkově až k jezu mlýna u obce Chromeč mimo řeku Desnou včetně všech přítoků. Všechny přítoky jsou chovné – lov ryb zakázán.

471 056 OLOMOUCKÉ ŠTĚRKOVNY 1 A – MO Olomouc 20,9 ha

Revír tvoří zatopená štěrkopískoviště, vodní plochy a odstavená ramena v povodí Moravy 18 (mimo štěrkopískovnu mezi obcemi Náklo a Lhota), které jsou rozděleny na **podrevíry**:

2. Holice v k.ú. Holice 0,6 ha
(GPS 49°33'52.495"N, 17°16'39.698"E)
3. Holice v k.ú. Holice 0,5 ha
(GPS 49°33'51.267"N, 17°16'36.869"E)
7. Mrtvé rameno v k.ú. Holice 3,5 ha
(GPS 49°34'2.766"N, 17°16'21.265"E)
8. Cajnerák v k.ú. Hodolany 0,6 ha
(GPS 49°34'27.162"N, 17°15'54.446"E)
15. Onderkova v k.ú. Nemilany 3 ha
(GPS 49°32'45.588"N, 17°16'16.484"E)
28. Najderkova v k.ú. Černovír 0,5 ha
(GPS 49°37'11.611"N, 17°14'52.988"E)
32. Fišerova v k.ú. Černovír 0,9 ha
(GPS 49°37'23.349"N, 17°15'1.229"E)
33. Hulíková v k.ú. Černovír 3 ha
(GPS 49°37'30.593"N, 17°15'8.249"E)
36. Modrá v k.ú. Černovír 0,6 ha
(GPS 49°37'33.996"N, 17°15'2.205"E)
39. Neředínská v k.ú. Neředín 0,5 ha
(GPS 49°35'24.942"N, 17°13'2.030"E)

55. Hlušovická v k.ú. Hlušovice 3,1 ha
(GPS 49°38'11.650"N, 17°16'0.620"E)

Platí zde povinnost pro lovíčího mít u sebe podložku k šetrnému zacházení s rybou.

60. Příkazská v k.ú. Příkazy 4,1 ha
(GPS 49°39'35.121"N, 17°9'55.157"E)

Podrevíry č. 28, 32, 33, 36 jsou součástí CHKO Litovelské Pomoraví.

471 057 MORAVA STARÁ 1 (Morávka – náhon) – MO Brodek u Přerova 9 km 11,5 ha
Revír tvoří podrevíry:

1. vlastní tok Morava Stará (Morávka – náhon) - od mlýna v Citově GPS 49°28'22.61"N, 17°19'8.269"E až k Blateckému mlýnu v k.ú. Grygov GPS 49°31'47.405"N, 17°16'50.418"E mimo Olešnici Přerovskou 8,5 ha
2. štěrkopískovna Majetín v k.ú. Majetín 3 ha
(GPS 49°30'50.172"N, 17°19'11.777"E)

471 058 MORAVICE 1 – MO Opava 4 km 7 ha

GPS Z: 49°55'38.301"N, 17°56'44.973"E, K: 49°54'22.554"N, 17°54'29.396"E

Přítok Opavy, Odry. Od ústí do Opavy u Komárova až po nový splav (Mohrův jez) nad Kylešovicemi. K revíru patří náhony v povodí revíru. Bývalé koupaliště v Kylešovicích u Nového splavu (Mohrův jez) k revíru nepatří – zákaz rybolovu. Všechny přítoky jsou chovné – lov ryb zakázán.

Nejmenší lovná míra pstruha obecného je zvýšena na 30 cm.

471 059 MORAVICE 3 A – MO Vítkov 20 ha

Revír tvoří nádrž Hrázka v k.ú. Podhradí 20 ha

(GPS Z: 49°48'27.361"N, 17°45'55.395"E, K: 49°48'36.927"N, 17°45'18.726"E)

Od jezu Podhradí až po autokemp Podhradí – označeno tabulemi.

471 061 MOŠTĚNKA 1 – MO Přerov 17 km 10,5 ha

Revír tvoří podrevíry:

1. vlastní tok Moštěnka, od ústí do Malé Bečvy GPS 49°19'37.019"N, 17°23'9.647"E až po splav Beňov pod obcí Prusy GPS 49°25'33.773"N, 17°30'13.378"E 8,9 ha
2. nádrž Šišma v k.ú. Šišma 1,6 ha
(GPS 49°27'58.874"N, 17°34'56.109"E)
V obecném zájmu je zákaz vjezdu motorovými vozidly na hráz. Přístup k vodě povolen pouze od hráze. Lov z hráze je zakázán.

471 062 NEMILKA 1 A – MO Zábřeh na Moravě 2 km 21 ha

Revír tvoří:

- nádrž Nemilka v k.ú. Nemile 20 ha
(GPS 49°52'28.474"N, 16°49'58.984"E)
- potok Nemilka 1 ha

Potok Nemilka je chovný – lov ryb zakázán.

V obecném zájmu je lov ryb zakázán na obou březích nádrže do vzdálenosti 100 m od konce vzdutí – vyznačeno tabulemi.

Lov ryb povolen pouze s platnou povolenkou ÚS, CS, Republikovou a zvláštní povolenkou pro tento revír. Zvláštní povolenka na 1 rok nebo 1 týden je možno zakoupit v MO ČRS Zábřeh a v MO ČRS Šumperk. Lov bez této zvláštní povolenky bude považován za lov bez povolenky.

471 063 ODRA 1 – MO Bohumín 14 km 52 ha

GPS Z: 49°56'56.061"N, 18°19'58.859"E, K: 49°52'18.028"N, 18°17'6.923"E

Od státní hranice v Kopytově až po silniční most v Hrušově včetně Bohumínské stružky *GPS Z: 49°56'2.339"N, 18°21'3.617"E, K: 49°52'5.086"N, 18°20'45.398"E* a Vrbické stružky *GPS Z: 49°53'50.325"N, 18°19'13.355"E, K: 49°52'4.815"N, 18°20'45.027"E* od ústí do Odry po rozdělovací objekt v Rychvaldu.

Součástí revíru je slepé rameno Odry (*GPS 49°55'45.262"N, 18°20'59.447"E*) propojené s Velkým Kališovým jezerem.

Ustanovení pro lov ryb v hraniční vodě platí pouze na toku Odry.

471 064 ODRA 1 A – MO Bohumín 100 ha

Revír tvoří štěrkopískoviště Vrbické jezero v k.ú. Vrbice, Pudlov 100 ha (*GPS 49°53'14.269"N, 18°18'54.559"E*)

Lov ryb je celoročně zakázán v úseku od mola u vjezdu do areálu štěrkovny směrem vpravo až 30 m za čerpací stanici vody. Lov ryb z ostrova je celoročně zakázán. **Revír je součástí ptačí oblasti Heřmanský stav – Poodří.**

Na revíru je zakázáno stanování a umístování obytných přívěsů, karavanů apod. Lovíci, který bude pro přespání používat přístřešek nebo bivak, je povinen mít v místě pobytu chemické WC a to z důvodu udržení čistoty okolí. Platí přísný zákaz vylévání použitého chemického WC na revíru a na přilehlé pozemky. Každý lovíci může mít pouze jeden bivak (přístřešek) a bude zabírat max. 3 metry břehové hrany. Po ukončení lovu bude neprodleně bivak (přístřešek) odstraněn.

Od 1.6. do 30.9. platí zákaz rybolovu v plavební dráze půjčovny loděk podle následujících pravidel:

- v pátek, sobotu, neděli a svátky (v případě příznivého počasí)
- červen a září: 14:00 až 18:00 hodin
- červenec a srpen: pátek 14:00 až 19:00 hodin, sobota a neděle 10:00 až 19:00 hodin.

Podrobné informace:

<https://www.mesto-bohumin.cz/volny-cas/vodacke-akce-pujcovny-lodi/26348-pujcovna-lodi-na-vrbickem-jezere.html>

471 065 ODRA 2 – MO Ostrava 10 km 30 ha

GPS Z: 49°52'17.775"N, 18°17'6.154"E, K: 49°48'31.218"N, 18°13'12.352"E

Od silničního mostu v Hrušově až po jez v Ostravě-Zábřehu (Pískové Doly). K revíru nepatří přítoky Ostravice, Opava a Porubka.

Parma obecná a ostroretka stěhovavá je na revíru hájena od 1.1. do 15.3. (§ 13 odst. 3 písm. i) zákona č. 99/2004 Sb., o rybářství).

471 066 ODRA 2 A – MO Ostrava 80 ha

Revír tvoří **podrevíry:**

2. nádrž Pod Čističkou v k.ú. Ostrava-Přívoz 0,5 ha
(GPS 49°51'33.401"N, 18°15'3.631"E)
3. nádrž Pod Oderkou v k.ú. Ostrava-Přívoz 0,9 ha
(GPS 49°51'31.560"N, 18°14'38.521"E)
4. rameno U Bulhara v k.ú. Ostrava-Lhotka 0,3 ha
(GPS 49°51'14.245"N, 18°13'45.604"E)
5. tůň ve Svinově (Bečkárna) v k.ú. Ostrava-Svinov 1,6 ha
(GPS 49°48'32.901"N, 18°13'0.261"E), (GPS 49°48'30.176"N, 18°13'7.226"E)
Platí zákaz lovu ryb ve vyznačeném úseku – vyznačeno tabulemi.
6. Rezavka dolní v k.ú. Ostrava-Svinov 2 ha
(GPS 49°48'23.944"N, 18°13'0.917"E)
7. rameno Pod VŽ v k.ú. Ostrava-Zábřeh 0,9 ha
(GPS 49°48'33.395"N, 18°13'21.701"E)
8. šterkopískoviště (Baník, Betony, Bunkr) v k.ú. Koblov 68 ha
(Baník – GPS 49°53'20.119"N, 18°18'10.790"E), (Betony – GPS 49°53'41.170"N, 18°18'43.697"E), (Bunkr – GPS 49°54'6.572"N, 18°19'11.583"E)
Platí zákaz lovu z ostrůvků. V době od 1.5. do 30.9. platí zákaz lovu ryb na naturistické pláži POHODA v lokalitě Betony – vyznačeno tabulemi.
Lokalita Koblov k revíru nepatří – zákaz rybolovu.
9. Mžikovo jezero v k.ú. Koblov 2 ha
(GPS 49°54'24.347"N, 18°19'17.492"E)
10. Rezavka horní v k.ú. Ostrava-Svinov 3,8 ha
(GPS 49°48'4.386"N, 18°12'47.594"E)

471 067 ODRA 3 – MO Ostrava 13 km 15 ha

GPS Z: 49°48'31.218"N, 18°13'12.352"E, K: 49°44'48.117"N, 18°10'16.409"E

Od jezu v Ostravě-Zábřehu (Pískové Doly) až po ústí řeky Lubiny v Košatce nad Odrou.

Polančice od ústí do Odry až k pramenům včetně přítoků je chovná – lov ryb zakázán.

K revíru nepatří Lubina a Ondřejnice. **Platí vyhláška – chráněný přírodní výtvar Polanská niva – lovící jsou povinni tuto vyhlášku respektovat.**

471 068 ODRA 3 A – MO Ostrava 7,5 ha

Revír tvoří **podrevíry:**

1. rameno U VŽ v k.ú. Ostrava-Zábřeh 1,5 ha
(GPS 49°48'24.092"N, 18°13'25.905"E)
2. Výškovické tůň v k.ú. Ostrava-Výškovice 3 ha
(GPS 49°47'29.617"N, 18°12'56.233"E), (GPS 49°47'28.121"N, 18°13'3.495"E), (GPS 49°47'16.626"N, 18°13'5.774"E), (GPS 49°47'16.875"N, 18°12'46.925"E)
3. Polanecká tůň 1–3 v k.ú. Polanka nad Odrou 3 ha

(GPS 49°45'17.094"N, 18°10'51.599"E), (GPS 49°45'5.640"N, 18°10'33.909"E), (GPS 49°44'56.606"N, 18°10'17.880"E)

Platí vyhláška chráněný přírodní výtvar Polanská niva – lovicí jsou povinni tuto vyhlášku respektovat.

471 069 ODRA 4 – MO Jistebník 6 km 9 ha

GPS Z: 49°44'47.715"N, 18°10'15.641"E, K: 49°43'23.066"N, 18°7'50.037"E

Od ústí Lubiny v Košatce nad Odrou až po most v Petřvaldíku. K revíru nepatří Bílovka.

Celý revír je součástí CHKO Poodří.

471 070 ODRA 4 A – MO Jistebník 4,25 ha

Revír tvoří:

- Bergrovo jezero v k.ú. Jistebník 1,5 ha
(GPS 49°44'18.915"N, 18°9'30.701"E), (GPS 49°44'27.002"N, 18°9'32.922"E), (GPS 49°44'34.952"N, 18°9'41.767"E)
- Tůmovo jezero v k.ú. Košatka nad Odrou 1 ha
(GPS 49°44'30.621"N, 18°9'46.993"E)
- rameno U Tůmova jezera v k.ú. Košatka nad Odrou 1,5 ha
(GPS 49°44'34.926"N, 18°10'1.014"E)
- Gelnarovo jezero v k.ú. Petřvaldík 0,25 ha
(GPS 49°43'15.917"N, 18°7'10.913"E)

Celý revír je součástí CHKO Poodří.


471 071 ODRA 5 – MO Studénka 21 km 23 ha

GPS Z: 49°43'22.911"N, 18°7'49.941"E, K: 49°39'57.402"N, 17°59'32.974"E

Od mostu v Petřvaldíku až k ústí Jičínky do Odry. Jičínka, Sedlnička a Husí potok do revíru nepatří. **Celý revír je součástí CHKO Poodří.**

471 072 ODRA 5 A – MO Studénka, MO Bartošovice 8 ha

Revír tvoří **podrevíry:**

1. závlahová nádrž Hukovice (MO Bartošovice) v k.ú. Bartošovice-Hukovice 3,5 ha 
(GPS 49°39'17.062"N, 18°2'22.315"E)
Lov z hráze zakázán.
2. mrtvá ramena Slaňáky, Koňské, Důlské a Karasové (MO Studénka) v k.ú. Studénka 1,5 ha
(GPS 49°42'41.551"N, 18°5'31.360"E), (GPS 49°42'42.141"N, 18°5'52.808"E), (GPS 49°42'42.891"N, 18°6'1.895"E), (GPS 49°42'43.321"N, 18°6'5.496"E)
Lesní jezero v k.ú. Studénka 3 ha
(GPS 49°43'7.909"N, 18°6'38.475"E)
Mrtvá ramena jsou součástí CHKO Poodří.

471 073 ODRA 6 – MO Nový Jičín 16 km 16 ha

GPS Z: 49°39'57.402"N, 17°59'32.974"E, K: 49°37'54.488"N, 17°53'29.548"E

Od ústí Jičínky do Odry až po jez v Mankovicích včetně náhonů v povodí toku. Přítoky Jičínka a Luha k revíru nepatří, ostatní přítoky jsou chovné – lov ryb zakázán.

U rybního přechodu na jezu na Odře v Bernarticích nad Odrou platí zákaz rybolovu 50 m nad a 50 m pod rybním přechodem – vyznačeno tabulemi.

V části Mlýnského náhonu v k.ú. Bernartice nad Odrou od výtoku z Odry v délce 300 m platí zákaz lovu ryb a zákaz vstupu na soukromý pozemek – vyznačeno tabulemi.

Na úseku Mlýnského náhonu v k.ú. Jeseník nad Odrou v areálu RZ MO ČRS Nový Jičín platí zákaz rybolovu – vyznačeno tabulemi. **Celý revír je součástí CHKO Poodří.**

471 074 ODRA 6 A – MO Nový Jičín 1,8 ha

Revír tvoří nádrž Kletné v k.ú. Suchdol nad Odrou 1,8 ha
(GPS 49°39'56.927"N, 17°54'25.036"E)

471 075 ODRA 7 – MO Vítkov 8 km 16 ha

Revír tvoří **podrevíry:**

1. vlastní tok Odry, od jezu v Mankovicích GPS 49°37'54.488"N, 17°53'29.548"E až po jez u pily v k.ú. Odry-Loučky GPS 49°40'27.61"N, 17°49'04.23"E včetně přítoků 9 ha
Všechny přítoky jsou chovné – lov ryb zakázán.
2. nádrž Vítkovka v k.ú. Vítkovka 1,5 ha
(GPS 49°41'36.071"N, 17°49'44.642"E)
3. nádrž Pod Emauzy v k.ú. Emauzy 5,5 ha
(GPS 49°37'57.109"N, 17°50'18.503"E)
Nádrž v roce 2024 je v rekonstrukci.

471 076 OLEŠNÁ 1 – MO Paskov 5 km 4 ha

GPS Z: 49°44'41.176"N, 18°17'44.934"E, K: 49°42'9.698"N, 18°18'7.289"E

Přítok Ostravice, Odry. Od soutoku s Ostravicí až po most železniční vlečky Biocel Paskov. K revíru patří potok Lesní (Oprechtický) od soutoku s potokem Ščučí až k pramenům a všechny strouhy, náhony v povodí revíru Olešná 1. Potok Lesní a všechny strouhy, náhony jsou chovné – lov ryb zakázán.

471 077 OLEŠNÁ 2 A – MO Frýdek-Místek 75 ha

Revír tvoří:

- nádrž Olešná v k.ú. Místek 74,5 ha
(GPS 49°39'33.760"N, 18°18'49.974"E)
Od tělesa hráze nádrže až k tabulím na přítoku nádrže, označujícím konec revíru. Na pravém a levém břehu nádrže od betonového mostu až k tabulím je chráněná rybí oblast – lov ryb zakázán. Na levém břehu v přístavišti jachetního oddílu TJ Sokol Palkovice – vyznačeno tabulemi – od 1.5. do 15.9. od 8:00 do 19:00 hod. lov ryb zakázán.
- biologický rybník Řehánek v k.ú. Místek 0,5 ha
(GPS 49°39'40.473"N, 18°18'20.311"E)

471 078 OLEŠNICE PŘEROVSKÁ 1 – MO Brodek u Přerova 12 km 6 ha

Revír tvoří **podrevíry:**

1. vlastní tok Olešnice Přerovská – přítok Staré Moravy, Moravy, od vtoku do Staré Moravy (Morávka – náhon) *GPS 49°28'57.243"N, 17°18'49.053"E* až k jezu v Penčicích *GPS 49°30'59.689"N, 17°25'21.238"E* 5,7 ha
2. nádrž Altýř v k.ú. Kokory 0,3 ha
(*GPS 49°29'54.509"N, 17°22'40.767"E*)
Nádrž může být v roce 2024 v rekonstrukci.

471 079 OLŠE 1 – MO Bohumín 8 km 19 ha

GPS Z: 49°56'56.561"N, 18°20'0.048"E, K: 49°54'42.016"N, 18°28'40.002"E

Přítok Odry. Od státní hranice u Kopytova až k ústí řeky Petrůvky u Závady mimo řeku Petrůvku.

V celém revíru platí ustanovení pro lov ryb v hraniční vodě.

471 081 OLŠE 2 – MO Karviná 13 km 30 ha

GPS Z: 49°54'42.016"N, 18°28'40.002"E, K: 49°50'22.601"N, 18°33'34.662"E

Přítok Odry. Od ústí řeky Petrůvky až po jez nad silnicí Karviná – Český Těšín mimo Petrůvku a Stonávku.

471 082 OLŠE 2 A – MO Karviná 2 ha

Revír tvoří slepé rameno Olšák v k.ú. Koukolná 2 ha

(*GPS 49°53'32.432"N, 18°29'15.581"E*)

Platí zákaz příjezdu a parkování motorových vozidel ve vzdálenosti do 20 m od vodní hladiny.

471 083 OLŠE 3 – MO Karviná 9 km 17 ha

GPS Z: 49°50'22.601"N, 18°33'34.662"E, K: 49°47'15.054"N, 18°35'55.111"E

Přítok Odry. Od jezu nad silnicí Karviná – Český Těšín až k jezu v Podoboře.

V celém revíru platí ustanovení pro lov ryb v hraniční vodě.

471 084 OLŠE 3 A – MO Karviná 65 ha

Revír tvoří **podrevíry:**

1. nádrž Větrov v k.ú. Petrovice-Závada 52 ha
(*GPS 49°53'21.426"N, 18°30'7.610"E*)

Výčet podmínek pronajímatele:

Na nádrži Větrov je zakázáno stání motorových vozidel na všech příjezdových cestách a hrázích. K odstavení a parkování vozidel slouží zpevněná plocha za železničním podjezdem účelové komunikace spojující hlavní hráz nádrže se silnicí Závada-Petrovice. Zvláštní výjimky jsou vydávány příslušnými orgány pouze na betonovou komunikaci, tvořící západní hráz nádrže, osazenou dopravní značkou B11 (zákaz vjezdu všech motorových vozidel).

Vstup na hráze nádrže je povolen 1 hodinu před stanovenou denní dobou lovu. Po ukončení lovu nutno hráz nádrže opustit do 30 minut.

Dále je zakázáno:

- jakékoliv znečišťování okolí nádrže,
- jízda motorovými vozidly po hrázích,
- lov z dělicí východní hráze (mezi Větrovem a Čerpákem),
- vstup do vody za účelem vnašení a nahazování nástrah,
- označování lovného místa jakýmkoliv způsobem,
- používání jakýchkoliv plavidel.

2. park Boženy Němcové v k.ú. Karviná-Fryštát 12 ha
(GPS 49°50'52.232"N, 18°32'5.536"E)

Lov ryb na nově vzniklém ostrově je povolen v úseku od nového můstku po rybářský srub v souladu s návštěvním řádem „areálu lodiček“ a to takto:

od 1.5. do 30.9. od 7:00 do 22:00 hod., od 1.10. do 30.4. v době od 7:00 do 19:00 hod. Vstup mimo uvedenou dobu je zakázán a monitorován městskou policií v Karviné. V kanálu, oddělujícím území parku a areál loděnice (ostrov), je rybolov zakázán – vyznačeno tabulemi. Lov od srubu po loděnici je povolen pouze při akcích mladých rybářů, soutěžích a organizovaném tréninku LRU.

3. pískovna v k.ú. Karviná-Ráj 1 ha
(GPS 49°51'26.808"N, 18°33'55.578"E)

471 085 OLŠE 4 – MO Český Těšín 10 km 12 ha


GPS Z: 49°47'15.054"N, 18°35'55.111"E, K: 49°42'58.254"N, 18°37'43.363"E


Přítok Odry. Od jezů v Podoboře až po železniční most tratě Bohumín – Košice v obci Ropice. Potok Řeka (Ropice) k revíru nepatří. Veškeré přítoky jsou chovné – lov ryb zakázán.

V celém revíru platí ustanovení pro lov ryb v hraniční vodě.

471 086 OLŠE 4 A – MO Český Těšín 12,5 ha

Revír tvoří **podrevíry**:

1. Hrabina v k.ú. Český Těšín 9 ha
(GPS 49°44'44.676"N, 18°36'6.901"E) 

2. nádrže Svibice v k.ú. Český Těšín-Svibice 3,5 ha
dolní (GPS 49°43'36.749"N, 18°37'31.858"E) 
horní (GPS 49°43'29.108"N, 18°37'30.854"E)


Na nádrži Svibice horní a dolní se lovící mohou zdržovat nanejvýš 1 hodinu před a 1 hodinu po stanovené době lovu.

471 087 OLŠE 5 – MO Třinec 10 km 8,44 ha

Revír tvoří **podrevíry**:

1. vlastní tok Olše – přítok Odry – od železničního mostu tratě Bohumín – Košice v obci Ropice GPS 49°42'57.657"N, 18°37'43.535"E až k silničnímu mostu u restaurace Zobawa v Třinci VI GPS 49°39'36.194"N, 18°41'26.237"E 7 ha

Úsek toku v délce 3,8 km od silničního mostu na válcovnu C v Kanská (začátek areálu TŽ) GPS 49°42'19.532"N, 18°37'50.723"E po silniční most u hlavní brány pro vstup do TŽ GPS 49°41'5.005"N, 18°39'6.995"E je chovný – lov ryb zakázán. Všechny přítoky jsou chovné – lov ryb zakázán.

2. nádrž Kanadanka v k.ú. Třinec-Kanada 1,44 ha
(GPS 49°40'30.996"N, 18°38'29.238"E) 

471 088 ONDŘEJNICE 1 – MO Stará Ves nad Ondřejnicí 3 km 2,5 ha

GPS Z: 49°45'12.616"N, 18°10'48.083"E, K: 49°43'46.307"N, 18°11'6.395"E

Přítok Odry. Od ústí do Odry až po silniční most č. 4787-121 na státní silnici č. III/4787 (restaurace U Babek) ve Staré Vsi nad Ondřejnicí. Jarkovský potok je chovný – lov ryb zakázán.

Celý revír je součástí CHKO Poodří.

471 089 ONDŘEJNICE 1 A – MO Stará Ves nad Ondřejnicí 10,5 ha

Revír tvoří **podrevíry:**

1. tůň Stará Ondřejnice – slepé rameno v k.ú. Ostrava-Proskovice 0,5 ha
(GPS 49°44'34.375"N, 18°11'5.330"E)
2. nádrž Košice (Staříč) v k.ú. Chlebovice 4 ha
(GPS 49°40'2.012"N, 18°15'32.155"E)
3. nádrž č. 1 (přírodní koupaliště) v k.ú. Brušperk, Staříč 4 ha
(GPS 49°42'0.160"N, 18°14'27.961"E)
Rybolov na vodní nádrži v termínu od 15. 6. do 31. 8. lze provozovat pouze mezi vodní plochou a komunikací (cyklostezka) vedoucí okolo nádrže.
4. nádrž č. 3 (Dolní - „Nudla“) v k.ú. Brušperk 2 ha
(GPS 49°42'17.011"N, 18°13'48.130"E)

Na všech nádržích platí zákaz lovu ryb z hrází.

471 090 OPAVA 1 – MO Ostrava 21 ha 10 km

GPS Z: 49°50'0.944"N, 18°13'16.4"E, K: 49°53'11.405"N, 18°10'0.276"E

Přítok Odry. Od ústí do Odry v Ostravě až k jezu u šterkovny Hlučín. Přítok Plesenský je chovný – lov ryb zakázán.

471 091 OPAVA 2 – MO Hlučín 12 km 29 ha

GPS Z: 49°53'11.405"N, 18°10'0.276"E, K: 49°54'25.738"N, 18°4'3.05"E

Přítok Odry. Od jezu u šterkovny Hlučín až po jez ve Smolkově včetně náhonů v povodí revíru v k.ú. Dolní Benešov, Háj ve Slezsku-Chabičov GPS Z: 49°54'26.894"N, 18°4'2.221"E, K: 49°54'13.885"N, 18°7'31.477"E, GPS Z: 49°54'16.091"N, 18°6'49.849"E, K: 49°54'18.849"N, 18°5'33.478"E.

K revíru patří přítoky Štěpánka, Opusta, Mlýnská strouha, Hrabyňka a výtok z rybníka Nezmar po zaústění do Mlýnské strouhy a výtok z revíru 471 191 Opava 2 C.

Přítok Hrabyňka je chovný – lov ryb zakázán. Na Mlýnské strouze v k.ú. Dolní Benešov je lov ryb zakázán ze břehu mezi náhonem a rybníkem Nezmar – vyznačeno tabulemi. Na toku Opusty je lov ryb zakázán ze břehů mezi Opustou a rybníkem Přehyně – vyznačeno tabulemi. V části revíru – výtok z rybníka Nezmar po zaústění do Mlýnské strouhy – vyznačeno tabulemi – lov ryb zakázán od 1.10. do 31.12. Rybník Nezmar a šterkopískovna v k.ú. Dolní Benešov k revíru nepatří.

471 092 OPAVA 2 A – MO Hlučín 135 ha

Revír tvoří šterkovna Hlučínské jezero v k.ú. Hlučín 135 ha

(GPS 49°53'31.414"N, 18°9'57.113"E)

Celoroční zákaz lovu ryb platí v oploceném objektu sportovně rekreačního areálu, 50 m na každou stranu u vypouštěcích objektů – vyznačeno tabulemi. Ostrov je chráněnou oblastí vodního ptactva – lov ryb zakázán. Parkování vozidel je povolen minimálně 15 m od břehové hrany revíru a je přísný zákaz parkování na travnatých plochách, příjezd automobily k vodní ploše povolen pouze po zpevněných cestách. Na revíru je zakázáno označování lovných a krmných míst bójkami, zakázáno z důvodu rekreačního statutu vodní plochy. Při měření a

fotografování ryb je nutno použít vlhkou podložku. Na revíru je zakázáno stanování a umisťování obytných přívěsů, karavanů apod. Lovící, který bude pro přespání používat přístřešek nebo bivak, je povinen mít v místě pobytu chemické WC a to z důvodu udržení čistoty okolí. Platí přísný zákaz vylévání použitého chemického WC na revíru a na přilehlé pozemky. Každý lovící může mít pouze jeden bivak (přístřešek) a bude zabírat max. 3 metry břehové hrany. Po ukončení lovu bude neprodleně bivak (přístřešek) odstraněn.

Na revíru platí následující ustanovení:

- Úlovek amura bílého, štiky obecné a candáta obecného a jejich kombinace je omezen na 2 kusy měsíčně.
- Nejmenší míra nástražní rybičky je 15 cm, lov povolen pouze na celou rybičku.

471 093 OPAVA 3 – MO Kravaře 10 km 24 ha

GPS Z: 49°54'25.738"N, 18°4'3.05"E, K: 49°55'7.599"N, 17°59'21.500"E

Přítok Odry. Od jezu ve Smolkově až po jez ve Štítně. Přítoky Sedlinka a Ohrozimka jsou chovné – lov ryb zakázán.

471 094 OPAVA 3 A – MO Kravaře 5 ha

Revír tvoří:

- Kouty v k.ú. Kravaře-Kouty 0,9 ha
(*GPS 49°55'16.139"N, 18°2'44.681"E*)
- Olšinky v k.ú. Kravaře-Kouty 1 ha
(*GPS 49°55'9.400"N, 18°2'45.589"E*)
- Zábřeh v k.ú. Zábřeh ve Slezsku 1 ha
(*GPS 49°54'53.842"N, 18°4'32.678"E*)
- Kravaře v k.ú. Kravaře 1 ha
(*GPS 49°55'29.679"N, 17°59'55.915"E*)
- štěrkovna Smolkov v k.ú. Smolkov 0,8 ha
(*GPS 49°54'24.176"N, 18°4'28.492"E*)
Ke Štěrkovně Smolkov platí zákaz vjezdu motorovými vozidly přes soukromý pozemek spol. Agronet Smolkov – vyznačeno cedulemi.
- náhon Smolkov v k.ú. Smolkov 0,3 ha
GPS Z: 49°54'15.083"N, 18°4'42.674"E, K: 49°54'24.135"N, 18°3'55.841"E

471 095 OPAVA 4 – MO Opava 13 km 24 ha

GPS Z: 49°55'7.599"N, 17°59'21.500"E, K: 49°58'0.752"N, 17°52'40.108"E

Přítok Odry. Od jezu ve Štítně až po jez v Palhanci včetně přítoků mimo Moravici.

Všechny přítoky jsou chovné – lov ryb zakázán.

Nejmenší lovná míra pstruha obecného je zvýšena na 30 cm.

471 096 OPAVA 4 A – MO Opava 6 ha

Revír tvoří zatopený sádrovcový důl (Stříbrné jezero) v k.ú. Kateřinky 6 ha

(*GPS 49°57'19.611"N, 17°53'40.852"E*)

Na revíru platí zákaz vnaďení od 15.6. do 15.8. (včetně).

471 097 OPAVA 5 – MO Opava 10 km 11 ha

Revír tvoří **podrevíry:**

1. vlastní tok Opava – přítok Odry, od jezu v Palhanci *GPS 49°58'0.752"N, 17°52'40.108"E* až po silniční most ve Skrochovicích *GPS 50°1'8.937"N, 17°47'12.931"E* mimo přítok Herlička 10 ha

Na toku platí ustanovení pro lov ryb v hraniční vodě.

Nejmenší lovná míra pstruha obecného je zvýšena na 30 cm.

2. nádrž Holasovice v k.ú. Holasovice 1 ha
(*GPS 50°0'29.777"N, 17°48'6.430"E*)

471 098 OPAVA 6 – MO Krnov 12 km 13 ha

GPS Z: 50°1'9.198"N, 17°47'12.756"E, K: 50°5'45.421"N, 17°42'58.273"E

Přítok Odry. Od silničního mostu ve Skrochovicích až po soutok s Opavicí v Krnově. K revíru patří všechna slepá ramena podél toku. Všechny přítoky mimo Čížinu jsou chovné – lov ryb zakázán.

V celém revíru platí ustanovení pro lov ryb v hraniční vodě.

471 099 OPAVA 6 A – MO Krnov 2,2 ha

Revír tvoří **podrevíry:**

1. Lichnov v k.ú. Lichnov 0,8 ha
(*GPS 50°1'23.312"N, 17°38'21.732"E*)
2. Chomýž v k.ú. Krnov-Krásné Loučky 1,4 ha
(*GPS 50°6'28.970"N, 17°38'41.750"E*)
Na nádrži je zakázáno parkovat motorová vozidla na hrázi rybníka a ve vzdálenosti 4 metry od horní hrany levého břehu.

471 100 OPAVICE 1 A – MO Krnov 4 ha

Revír tvoří nádrž Celňák v k.ú. Město Albrechtice 4 ha



(*GPS 50°9'48.865"N, 17°35'22.589"E*)

V chovném úseku je lov ryb zakázán – vyznačeno tabulemi.

471 101 ORLOVSKÝ POTOK 1 A – MO Orlová 10 km 27,54 ha

Revír tvoří **podrevíry:**

1. Kozí Becirk v k.ú. Orlová-Lazy 7,29 ha
(*GPS 49°49'43.710"N, 18°25'47.460"E*)
Platí zákaz rybolovu ve vymezeném úseku – vyznačeno tabulemi.
2. Panščok, Ignaščok v k.ú. Orlová-Lazy 4,78 ha
(*GPS 49°49'41.191"N, 18°26'33.002"E*), (*49°49'36.494"N, 18°26'24.041"E*)
3. Libeřok (Kdyně) v k.ú. Orlová-Lazy 10,24 ha
(*GPS 49°50'11.678"N, 18°26'34.088"E*)
5. Stará cihelna v k.ú. Doubrava 2 ha
(*GPS 49°51'24.324"N, 18°27'18.532"E*), (*GPS 49°51'26.951"N, 18°27'17.083"E*)

6. Vichřok v k.ú. Doubrava 1 ha
(GPS 49°51'7.769"N, 18°27'50.981"E)
7. Rychvaldská Stružka (Orlovský potok) od rozdělovacího objektu v Rychvaldu (jez) v ř. km 4,310 GPS 49°52'4.815"N, 18°20'45.027"E po výtok z propadliny Liberďok GPS 49°50'16.866"N, 18°26'22.284"E, včetně Petřvaldské a Lazecké (Doubravské) stružky se všemi přítoky 2,23 ha

Znečišťování okolí revíru jakýmkoliv způsobem je zakázáno.

471 102 OSKAVA 1 – MO Olomouc 8 km 3 ha

GPS Z: 49°37'55.514"N, 17°14'45.12"E, K: 49°41'30.406"N, 17°12'38.441"E

Přítok Moravy. Od vtoku do Moravy v Chomoutově až k jezu pod silničním mostem Krnov – Štěpánov. K revíru nepatří potok Říčí a Sitka. Úsek od vtoku do Moravy po křížení s železniční tratí Olomouc – Štěpánov je součástí CHKO Litovelské Pomoraví.

471 103 OSKAVA 2 – MO Šternberk 5,5 km 4 ha

GPS Z: 49°41'30.406"N, 17°12'38.441"E, K: 49°43'16.164"N, 17°9'32.830"E

Přítok Moravy. Od jezu pod silničním mostem Krnov – Štěpánov až k jezu mlýna v Pňovicích včetně přítoků a potoka Teplička GPS 49°42'31.835"N, 17°11'30.819"E od vtoku do Oskavy až k jezu v Haukovicích GPS 49°47'5.397"N, 17°11'40.259"E a potoka Říčí od soutoku s Oskavou GPS 49°40'41.149"N, 17°14'6.747"E až k pramenům GPS 49°46'25.655"N, 17°12'10.089"E se všemi přítoky. Přítok Zlatá Kačena (Zlatý) je chovný – lov ryb zakázán.

471 104 OSKAVA 2 A – MO Šternberk 11,6 ha

Revír tvoří **podrevíry**:

1. nádrž Babice (Kamenný rybník) v k.ú. Babice 5,5 ha
(GPS 49°44'29.957"N, 17°15'56.762"E)
Na nádrži platí zákaz lovu ryb ze břehu od železniční tratě – vyznačeno tabulemi. Zákaz vjezdu a parkování motorových vozidel, motocyklů na hrázi nádrže.
2. Delta v k.ú. Šternberk 1 ha
(GPS 49°43'13.416"N, 17°16'43.819"E)
Zákaz vjezdu všech motorových vozidel.
3. Návesní rybník v k.ú. Újezd-Rybníček 0,5 ha
(GPS 49°46'3.612"N, 17°11'48.485"E)
K revíru nepatří retenční nádrž v k.ú. Újezd-Rybníček, ležící pod obcí – chovná nádrž – lov ryb zakázán.
4. Paseka v k.ú. Paseka 0,7 ha
(GPS 49°47'25.947"N, 17°12'38.189"E)
Nádrž Paseka je soukromým pozemkem. Zákaz vstupu a lovu ze břehu od bývalého zahradnictví – vyznačeno tabulemi.
5. Štarnov u zastávky (nádrže 1-9) v k.ú. Štarnov 3,9 ha
(GPS 49°41'15.305"N, 17°17'6.368"E), (GPS 49°41'14.293"N, 17°17'8.898"E), (GPS 49°41'19.228"N, 17°17'9.805"E), (GPS 49°41'24.238"N, 17°17'10.636"E), (GPS

49°41'28.043"N, 17°17'11.215"E), (GPS 49°41'6.478"N, 17°17'4.668"E), (GPS 49°41'24.238"N, 17°17'10.636"E), (GPS 49°41'20.272"N, 17°17'7.565"E), GPS 49°41'25.325"N, 17°17'8.762"E)

Chovné nádrže jsou vyznačeny tabulemi – lov ryb zakázán. Na nádrži Štarnov platí zákaz lovu od železniční tratě a zákaz parkování motorových vozidel a motocyklů na hrázi nádrže.

471 105 OSKAVA 3 – MO Uničov 20 km 8 ha

GPS Z: 49°43'16.164"N, 17°9'32.830"E, K: 49°49'28.417"N, 17°6'49.016"E

Přítok Moravy. Od jezu mlýna v obci Pňovice až k silničnímu mostu nad Šumvaldským rybníkem včetně všech přítoků. K revíru patří všechny náhony v povodí revíru.


471 106 OSKAVA 3 A – MO Uničov 5,6 ha

Revír tvoří **podrevíry**:

1. retenční nádrž v k.ú. Uničov 2,6 ha
(GPS 49°47'5.815"N, 17°7'41.583"E)
2. pískovna Želechovice v k.ú. Želechovice 3 ha
(GPS 49°45'0.743"N, 17°8'4.673"E)

471 107 OSOBLAHA 1 – MO Krnov 12 km 12,4 ha

Revír tvoří **podrevíry**:

1. vlastní tok Osoblahy – přítok Odry, od státní hranice u Studnice GPS 50°17'56.485"N, 17°45'6.937"E až po silniční most v Dolních Povelicích GPS 50°14'7.001"N, 17°41'3.516"E včetně přítoků Lužná, Pomezní, Povelický, Lesní, Karlovický 9,2 ha
2. nádrž Horní Povelice v k.ú. Horní Povelice 1 ha
(GPS 50°13'19.278"N, 17°39'5.127"E)
3. nádrž Ostrá Hora v k.ú. Bohušov-Ostrá Hora 1,7 ha
(GPS 50°14'3.108"N, 17°43'18.188"E)
Z důvodu rekonstrukce nádrže platí na revíru zákaz rybolovu do odvolání.
4. nádrž Damašek v k.ú. Třemešná 0,5 ha 
(GPS 50°13'16.534"N, 17°33'46.527"E)

Ostatní přítoky a nádrže v k.ú. Liptán jsou chovné – lov ryb zakázán.

471 108 OSTRAVICE 1 – MO Ostrava 8 km 25 ha

GPS Z: 49°52'8.834"N, 18°16'49.103"E, K: 49°48'9.692"N, 18°16'56.964"E

Přítok Odry. Od ústí do Odry v Ostravě-Hrušově až po jez nad ulicí Rudnou v Ostravě-Kunčicích. Potok Hrabovský se všemi přítoky jsou chovné – lov ryb zakázán.

S platností od 1.1. 2019 platí na celém revíru režim CHYŤ A PUSTĚ.

471 109 OSTRAVICE 1 A – MO Ostrava 2,5 ha

Revír tvoří:

- dolní nádrž Bučina v k.ú. Radvanice

(GPS 49°48'32.465"N, 18°20'59.864"E)

– střední nádrž Bučina v k.ú. Radvanice
(GPS 49°48'30.197"N, 18°21'9.250"E)

– horní nádrž Bučina v k.ú. Radvanice
(GPS 49°48'26.645"N, 18°21'10.949"E)

Na horní nádrži platí zákaz lovu ryb ve vyznačeném úseku – vyznačeno tabulemi.

471 111 OSTRAVICE 2 A – MO Paskov 12,5 ha

Revír tvoří **podrevíry:**

1. Kuboň 1 v k.ú. Paskov 8,06 ha
(GPS 49°44'18.762"N, 18°17'0.850"E)
Zákaz lovu z dělicí hráze na nádrži Kuboň 1.

2. Kuboň 2 v k.ú. Paskov 4,44 ha
(GPS 49°44'25.627"N, 18°16'59.653"E)

Zákaz vjezdu motorovými vozidly na hráze nádrží.

471 112 PALAČOV 1 A – MO Nový Jičín 1 ha

Revír tvoří nádrž Palačov v k.ú. Starý Jičín 1 ha
(GPS 49°33'3.658"N, 17°55'47.380"E)

Nádrž v roce 2024 může být v rekonstrukci.

471 114 PETRŮVKA 1 – MO Karviná 14 km 9 ha

GPS Z: 49°54'41.758"N, 18°28'41.404"E, K: 49°53'22.060"N, 18°34'25.335"E

Přítok Olše, Odry. Od ústí do Olše v Zavadě až ke státní hranici v Dolních Marklovicích.

V celém revíru platí ustanovení pro lov ryb v hraniční vodě.

471 115 PETRŮVKA 1 A – MO Karviná 4,8 ha

Revír tvoří **podrevíry:**

1. Petr 1 v k.ú. Petrovice-Prstná 0,9 ha
(GPS 49°54'49.648"N, 18°33'31.296"E)

2. Petr 2 v k.ú. Petrovice-Prstná 1,5 ha
(GPS 49°54'51.016"N, 18°33'42.459"E)

3. Petr 3 v k.ú. Petrovice-Prstná 0,8 ha
(GPS 49°54'52.583"N, 18°33'48.716"E)

4. Petr 4 v k.ú. Petrovice-Prstná 1,6 ha
(GPS 49°54'56.786"N, 18°33'54.703"E)

Lov ryb z dělicí hráze (cesta) mezi nádržemi 2 a 3 je zakázán. Stání vozidel je povoleno na místech k tomu určených.

Rozhodnutím KÚ pod č. j. MSK12311/2008/ZPZ ze dne 30.1. 2008 (výjimka k lovu ryb pod ledem) je na celém revíru povolen lov ryb pod ledem (na dírkách) za těchto podmínek:

- lovící je povinen si zakoupit k povolení zvláštní povolenku,
- lov ryb pod ledem povolen pouze při úplném zamrznutí vodní hladiny,
- k lovu smí být použita pouze jedna udice,
- je povoleno použít i pilkrování (lov na marmyšku),
- maximální průměr otvoru v ledu je 25 cm,
- minimální vzdálenost lovcích od sebe je 5 m,
- lov ryb provádí lovící na vlastní zodpovědnost.

471 116 PODĚBRADY 1 A – MO Olomouc 28 ha

Revír tvoří nádrž Poděbrady v k.ú. Horka nad Moravou 28 ha
(GPS 49°37'41.119"N, 17°13'30.960"E)



Celý revír se nachází ve II. zóně CHKO Litovelské Pomoraví.

1. Amur, Tolstolobik, tolstolobec a jejich kříženci nemají stanovenou lovnou míru ani dobu hájení a jejich úlovky se nezapočítávají do limitů úlovků (denních, týdenních ani ročních, a to ani do limitů kusových ani do limitů hmotnostních). Po ulovení nesmí být vrácení zpět do revíru a jejich úlovky musí být zapsány do přehledu o úlovcích.
2. Na revíru se ruší horní míra kapra K-70.
3. Na revíru se ruší hájení kapra, hájení nesmí být uplatňováno ani z hospodářských důvodů, ani z důvodů organizace rybářských závodů či kvůli důvodům jiným.
4. Hájení dravých ryb z hospodářských důvodů je možné i v období mimo jejich hájení dle platné právní úpravy.
5. Krmení a vnaďení ryb je **ZAKÁZÁNO**. Povoleny pouze krmící prvky, které jsou součástí udice (krmítka, košíky, method feeder a podobně).

Zákaz lovu ryb ve vyznačeném úseku rekreačních zón:

- od restaurace až po konec pláže na ostrově,
- z východního břehu druhého jezera směrem k obci Chomoutov v termínu 1.6. do 31.8. od 8:00 do 20:00 hod.
- Na nudapláži.

Vyznačeno na informativní ceduli a webových stránkách rybsvaz-ol.cz a rybsvaz-ms.cz. Využívat revír takovým způsobem, aby nedocházelo ke střetům s rekreanty. Zavážení návnad a nástrah na revíru **ZAKÁZÁNO**, vyjma nástražních ryb při lovu dravců. Lovíci je povinen mít při lovu podběrák a podložku pro šetrné zacházení s ulovenou rybou.

471 118 PORUBKA 1 – MO Ostrava 18 km 2,2 ha

GPS Z: 49°48'58.014"N, 18°13'1.379"E, K: 49°50'43.455"N, 18°0'43.458"E

Přítok Odry. Od ústí do Odry v k.ú. Ostrava-Svinov až k pramenům.

Celý revír je chovný – lov ryb zakázán.

471 119 PRUDNÍK 1 – MO Krnov 5 km 2,5 ha

Revír tvoří **podrevíry**:

1. vlastní tok Prudník – přítok Osoblahy, Odry, od ústí do Osoblahy u Studnice GPS 50°17'54.244"N, 17°44'50.880"E až po státní hranici u Slezských Pavlovic GPS 50°18'20.048"N, 17°41'13.668"E včetně všech přítoků 2 ha
Na toku platí ustanovení pro lov ryb v hraniční vodě.
2. nádrž Vrbina v k.ú. Hlinka-Nové Vrbno 0,5 ha

(GPS 50°17'39.649"N, 17°41'36.605"E)

471 120 PRUDNÍK 2 A – MO Zlaté Hory 5 ha

Revír tvoří nádrž U Selského lesa v k.ú. Zlaté Hory 5 ha

(GPS 50°16'48.476"N, 17°22'49.333"E)

Nádrž v roce 2024 může být v rekonstrukci.

471 121 SÁZAVA MORAVSKÁ 1 – MO Zábřeh na Moravě 8 km 14 ha

GPS Z: 49°51'4.321"N, 16°55'23.107"E, K: 49°52'4.316"N, 16°50'43.205"E

Přítok Moravy. Od ústí do Moravy pod Zábřehem až po jez v obci Lupěné. Pravostranný náhon od jezu nad obcí Zvole je chovný – lov ryb zakázán.

471 122 SÁZAVA MORAVSKÁ 1 A – MO Zábřeh na Moravě 6,8 ha

Revír tvoří nádrž Oborník v k.ú. Zábřeh 6,8 ha



(GPS 49°52'36.429"N, 16°52'27.698"E)

V obecném zájmu je zákaz lovu ryb na nádrži Oborník ze břehu kolem železniční tratě. Součástí revíru je odkalovací nádrž. Chovné rybníky 1-3 k revíru nepatří. Přítok rybníka, tzv. Mlýnský náhon, je chovný – lov ryb zakázán v celé délce náhonu. Platí zákaz přespávání pod přístřeškem nebo bivakem, stanování a pobytu lovcích mimo stanovenou dobu lovu. Lovíci je povinen mít při lovu podložku pro šetrné zacházení s ulovenou rybou.

471 123 SÁZAVA MORAVSKÁ 2 – MO Zábřeh na Moravě 6 km 10 ha

GPS Z: 49°51'55.038"N, 16°44'46.987"E, K: 49°51'0.354"N, 16°41'59.148"E

Přítok Moravy. Od mostu silnice Hynčina – Hoštejn po bývalý jez u železničního mostu v Krasíkově včetně všech přítoků. Všechny přítoky jsou chovné – lov ryb zakázán.

471 124 SEDLINKA 1 A – MO Opava 8,5 ha

Revír tvoří nádrž Sedlinka v k.ú. Nové Sedlice 8,5 ha

(GPS 49°53'32.401"N, 17°59'31.869"E)

Potok Sedlinka nad i pod nádrží je chovný – lov ryb zakázán.

Zákaz lovu ryb z tělesa hráze nádrže a z kamenné hráze na přítoku.

471 125 SEDLNIČKA 1 A – MO Příbor 7 ha

Revír tvoří nádrž Pod Kotoučem v k.ú. Štramberk 7 ha

(GPS 49°35'4.275"N, 18°6'11.488"E)

U přítoku do nádrže a ze spojovací hráze – vyznačeno tabulemi – lov ryb zakázán.

Lov ryb z tělesa hlavní hráze povolen. Biologická nádrž k revíru nepatří. Přítoky do nádrže a obtok nádrže jsou chovné – lov ryb zakázán.

471 126 SETINA 1 A – MO Bílovec 2 km 8 ha

Revír tvoří **podrevíry:**

1. retenční nádrž Bílovecká v k.ú. Bílovec 4,8 ha

(GPS 49°45'56.753"N, 18°1'32.983"E)

U přítoku do nádrže lov ryb zakázán – označeno tabulemi. Lov z hráze zakázán.

2. retenční nádrž Staroveská v k.ú. Stará Ves u Bílovce 2,2 ha

(GPS 49°46'8.194"N, 17°59'31.253"E)

Lov z hráze zakázán. Přítok a odtok z nádrže k revíru nepatří. Zákaz bivakování na celé nádrži dle pachtovní smlouvy.

3. potok Jamník od tělesa hráze Bílovecké nádrže *GPS 49°45'52.811"N, 18°1'36.395"E* až po vtok do Setiny v k.ú. Bravantice *GPS 49°44'37.068"N, 18°5'18.128"E* 1 ha

Ostatní přítoky a odtoky z uvedených nádrží k revíru nepatří.

471 127 SITKA 1 – MO Šternberk 11 km 4,5 ha

GPS Z: 49°38'21.020"N, 17°14'36.282"E, K: 49°43'16.753"N, 17°16'47.264"E

Přítok Oskavy, Moravy. Od ústí do Oskavy až k jezu nad nádrží Delta ve Šternberku včetně přítoků. Všechny přítoky jsou chovné – lov ryb zakázán.

471 128 STAŘÍČ 1 A – MO Jeseník 1,5 ha

Revír tvoří rybník v k.ú. Jeseník 1,5 ha

(GPS 50°13'25.556"N, 17°11'32.603"E)

471 129 STONÁVKA 1 – MO Karviná 4 km 5 ha

GPS Z: 49°51'3.059"N, 18°30'45.854"E, K: 49°49'46.198"N, 18°31'18.862"E

Přítok Olše. Od ústí do Olše až po most v Karviné-Solci (přejezd na důl Darkov).


471 130 STONÁVKA 1 A – MO Karviná 22 ha

Revír tvoří **podrevíry**:

1. Dolany v k.ú. Stonava 1 ha
(GPS 49°49'8.856"N, 18°31'18.480"E)
2. nádrž Pod Farou v k.ú. Karviná-Doly 1 ha
(GPS 49°50'4.455"N, 18°29'27.306"E)
3. prohlubeň v parku Zdeňka Nejedlého v k.ú. Karviná-Doly 6 ha
(GPS 49°50'7.732"N, 18°30'19.411"E)
4. Bartečkovy rybníky v k.ú. Karviná-Doly 6 ha
(GPS 49°50'25.090"N, 18°28'29.403"E), (GPS 49°50'23.683"N, 18°28'39.291"E)
5. potok Karvinka (Karvinský potok) *GPS Z: 49°53'16.150"N, 18°29'18.844"E, K: 49°49'57.905"N, 18°28'54.156"E* včetně přilehlých prohlubní v k.ú. Karviná-Doly 8 ha
(GPS 49°51'6.259"N, 18°29'45.743"E), (GPS 49°51'7.193"N, 18°29'54.810"E)

471 131 STONÁVKA 2 A – MO Havířov 254 ha

Revír tvoří **podrevíry**:

1. údolní nádrž Těrlicko v k.ú. Těrlicko 248 ha 
(GPS 49°45'46.887"N, 18°29'43.646"E)
Od tělesa hráze údolní nádrže ř. km 12,450 až k 1. jezu na toku Stonávky nad koncem vzdutí hladiny nádrže ř. km 18,670. Na konci vzdutí hlavní nádrže může být vymezen úsek pro přirozenou reprodukci ryb – označeno tabulemi – lov ryb zakázán.
2. Biologický rybník v k.ú. Těrlicko 6 ha
(GPS 49°45'23.776"N, 18°29'12.446"E)

- bývalý rybník Halama v zátopě nádrže – **lov ryb zakázán.**
(GPS 49°44'30.520"N, 18°29'36.470"E)


Na revíru je povolen provoz sportovních motorových plavidel dle plavebního řádu. V levé části břehu Těrlické přehrady od příjezdové komunikace U Hotelu – Fridrich platí zákaz rybolovu v době od 1.5. do 30.9. - vyznačeno tabulemi.

Zakládání otevřených ohňů se zakazuje dle BPVRP.

Povolenky vydává MO ČRS Havířov, z.s., Rybářská 154/7, Těrlicko v úřední hodiny, tel.: 774 556 541. Bližší informace na www.rybari-havirov.cz.

471 132 STONÁVKA 3 A – MO Třinec 9,1 ha

Revír tvoří nádrže v povodí Černého potoka v k.ú. Střítež, které jsou rozděleny na **podrevíry**:

1. nádrž (dolní č. 1) 3,8 ha
(GPS 49°41'46.795"N, 18°33'23.374"E)
2. nádrž (prostřední č. 2) 3 ha
(GPS 49°41'40.126"N, 18°33'28.625"E)
3. nádrž (horní č. 3) 2,3 ha
(GPS 49°41'37.979"N, 18°33'32.427"E) 

Ostatní nádrže jsou chovné – vyznačeno tabulemi – lov ryb zakázán.

Platí zákaz vjezdu motorovými vozidly na rybniční soustavu příjezdovou komunikací od obce Vělopolí. Parkování motorovými vozidly povoleno pouze u chaty MO ČRS. U revíru se lovíci mohou zdržovat nanejvýš 1 hodinu před a 1 hodinu po stanovené době lovu.

471 134 ŠUMICE 1 – MO Olomouc 5 km 2 ha

GPS Z: 49°35'28.940"N, 17°7'57.239"E, K: 49°36'8.645"N, 17°3'54.086"E

Přítok Blaty, Moravy. Od vtoku do Blaty v Těšeticích až k silničnímu mostu v Náměšti na Hané.

471 135 TRNÁVKA 1 A – MO Příbor 2,1 ha

Revír tvoří nádrž Trnávka v k.ú. Kateřinice 2,1 ha

(GPS 49°39'39.669"N, 18°11'5.988"E)

V době od 1.6. do 31.8. od 8:00 do 18:00 hodin je lov z levého břehu nádrže zakázán. Lov z tělesa hlavní hráze povolen.

U přítoku do nádrže lov ryb zakázán celoročně – vyznačeno tabulemi.

471 136 TŘEBŮVKA 1 – MO Loštice 17 km 20 ha

GPS Z: 49°45'16.477"N, 16°58'30.396"E, K: 49°42'18.203"N, 16°50'37.678"E

Přítok Moravy. Od vtoku do Moravy u železniční tratě v obci Moravičany po bývalý Valáškův (Balatkův) splav mezi obcemi Kozov a Vranová Lhota. Všechny přítoky (potoky) jsou chovné – lov ryb zakázán. Zákaz lovu ryb platí také v Lošticích v úseku 100 m pod a 100 m nad mostem v Olomoucké ulici.

471 137 TŘEBŮVKA 1 A – MO Loštice 3,5 ha

Revír tvoří Žadlovická retenční nádrž v k.ú. Loštice-Žadlovice 3,5 ha

(GPS 49°44'43.777"N, 16°54'53.920"E)

471 138 VALOVÁ (ROMŽE) 1 – MO Tovačov 12 km 3 ha

GPS Z: 49°22'28.584"N, 17°18'23.137"E, K: 49°26'25.763"N, 17°11'19.848"E

Přítok Moravy. Od ústí do Moravy v Uhřicích až k mostu silnice v Otonovicích.

471 139 VÍTOŠOVSKÝ POTOK 1 (LOUČKA) – MO Zábřeh na Moravě 9 km 2 ha

GPS Z: 49°50'55.329"N, 16°55'37.158"E, K: 49°55'14.743"N, 17°3'48.998"E

Přítok Moravy. Od ústí do Moravy pod Vítošovem až k pramenům včetně přítoků. Úsek Vítošovského potoka (Loučka) nad soutokem se Strupšínským potokem pod obcí Brníčko a všechny přítoky jsou chovné – lov ryb zakázán.

471 141 MORAVA 21 A – MO Zábřeh na Moravě 2,5 ha

Revír tvoří **podrevíry**:

1. štěrkopískoviště Postřelmov v k.ú. Postřelmov 2,2 ha
(*GPS 49°53'56.419"N, 16°55'38.073"E*)
2. propadlina Leština v k.ú. Leština 0,3 ha
(*GPS 49°52'24.928"N, 16°55'13.779"E*)

471 142 OPAVA 4 B – MO Kravaře 1,5 ha

Revír tvoří odstavená ramena v k.ú. Velké Hoštice 1,5 ha

(*GPS 49°55'31.847"N, 17°58'29.826"E*), (*GPS 49°55'28.863"N, 17°58'46.512"E*)

Na revíru jsou místní úpravou určeny hájené úseky – vyznačeno tabulemi – lov ryb zakázán.

471 143 BRAVANTICE 1 A – MO Bravantice 3,2 ha

Revír tvoří nádrž v k.ú. Bravantice 3,2 ha



(*GPS 49°45'17.185"N, 18°4'40.876"E*)

Na konci vzdutí platí zákaz lovu ryb v prostoru trdliště – vyznačeno tabulemi. Zákaz lovu ryb z hráze nádrže. Zákaz vjezdu motorových vozidel a parkování v okolí revíru mimo vyhrazené parkoviště – vyznačeno tabulemi.

471 145 JAMNÍK 1 A – MO Tísek 1 ha

Revír tvoří nádrž Jamník v k.ú. Tísek 1 ha

(*GPS 49°48'12.641"N, 18°0'27.896"E*)

Potok Jamník pod nádrží a nad nádrží k revíru nepatří. Lov ryb z hráze zakázán.

Na revíru platí podmínky pronajímatele:

Lov ryb povolen pouze s místním poplatkem. Místní poplatky se hradí na pobočce Pošta Partner Tísek.

Nádrž je zahrnuta do pásma hygienické ochrany II. st. vodního zdroje. Platí zákaz znečišťování okolí nádrže jakýmkoliv způsobem včetně konání osobní potřeby. Platí zákaz pobytu u nádrže mimo stanovenou dobu lovu.

471 148 STŘELNICE 1 A – MO Jeseník 3 ha

Revír tvoří **podrevíry**:

1. Střelnice v k.ú. Bukovice u Jeseníka 1,5 ha
(*GPS 50°12'54.154"N, 17°11'15.124"E*)
2. Bukovický v k.ú. Bukovice u Jeseníka 0,70 ha
(*GPS 50°12'50.228"N, 17°11'11.740"E*)

3. Mlýnský v k.ú Bukovice u Jeseníka 0,80 ha
(GPS 50°12'46.716"N, 17°11'9.235"E)

471 149 ŽELVA 1 A – MO Jeseník 1,46 ha

Revír tvoří nádrž Želva v k.ú. Jeseník 1,46 ha
(GPS 50°13'11.986"N, 17°10'49.542"E)

471 150 BŘEZNÁ 1 A – MO Zábřeh na Moravě 1,2 ha

Revír tvoří nádrž na bezejmenném potoce v k.ú. Březná-Heroltice 1,2 ha
(GPS 49°58'58.985"N, 16°45'37.095"E)

Na revíru platí úsek se zákazem rybolovu – vyznačeno tabulemi.

471 152 LOM VÝKLEKY 1 A – MO Lipník nad Bečvou 2,5 ha

Revír tvoří lom Výkleky v k.ú. Výkleky 2,5 ha
(GPS 49°33'24.404"N, 17°28'58.295"E)

V době od 15.6. do 15.9. lov ryb zakázán od 9:00 do 19:00 hodin. Parkování motorových vozidel povoleno pouze na vyhrazených místech.

471 154 PODOLSKÝ POTOK 1 A – MO Rýmařov 3,5 ha

Revír tvoří víceúčelová nádrž v k.ú. Rýmařov 3,5 ha
(GPS 49°55'48.622"N, 17°18'13.092"E)

Lovíci je povinen mít při lovu podložku pro šetrné zacházení s ulovenou rybou.

471 155 BARTOŠOVICKÝ POTOK 1 A – MO Bartošovice 3,8 ha

Revír tvoří nádrž na Bartošovickém potoce v k.ú. Bartošovice 3,8 ha
(GPS 49°38'36.995"N, 18°3'13.134"E)

Součástí revíru je Bartošovický potok od soutoku s Hukovickým potokem GPS 49°39'18.538"N, 18°2'49.979"E až k pramenům GPS 49°36'19.408"N, 18°2'31.705"E.

Bartošovický potok nad nádrží i pod nádrží je chovný – lov ryb zakázán.

Lov z hráze zakázán. Místa zákazu lovu ryb na nádrži jsou vyznačena tabulemi.

471 157 MILENOVEC 1 A – MO Milenov 4 km 4 ha

Revír tvoří:

- potok Žabník od vtoku do Bečvy GPS 49°31'51.666"N, 17°40'21.619"E až k pramenům GPS 49°35'23.075"N, 17°38'16.347"E a potok Milenovec od soutoku s Žabníkem GPS 49°33'3.407"N, 17°39'57.093"E až k pramenům GPS 49°35'10.393"N, 17°39'5.173"E 3,42 ha
- obecní nádrž č. 1 Horní Milenovec v k.ú. Milenov 0,4 ha
(GPS 49°34'24.342"N, 17°40'5.457"E)
- obecní nádrž č. 2 Dolní Milenovec v k.ú. Milenov 0,18 ha
(GPS 49°34'18.526"N, 17°39'58.657"E)

471 158 PORUBKA 1 A – MO Ostrava 2,3 ha

Revír tvoří nádrž Skalka v k.ú. Ostrava-Poruba 2,3 ha
(GPS 49°49'10.154"N, 18°8'37.771"E)

Zákaz lovu z hrází a úseky zákazu lovu jsou vyznačeny tabulemi. **Nádrž v roce 2024 může být v rekonstrukci.**

471 159 ŽULOVSKÉ KAMENOLOMY 1 A – MO Javorník 4 ha

Revír tvoří zatopené kamenolomy:

- Vycpálek v k.ú. Vápenná
(GPS 50°17'23.278"N, 17°7'18.636"E)
- Buzerant v k.ú. Vápenná
(GPS 50°17'59.492"N, 17°5'53.444"E)
- Lihovar v k.ú. Žulová
(GPS 50°18'6.067"N, 17°6'24.719"E)
- Förster v k.ú. Žulová
(GPS 50°18'29.596"N, 17°6'16.288"E)
- Vaněk v k.ú. Skorošice
(GPS 50°19'27.300"N, 17°5'31.143"E)
- Kání vrch Hudberg v k.ú. Skorošice
(GPS 50°19'57.482"N, 17°5'0.172"E)
- Rampa I v k.ú. Černá Voda
(GPS 50°17'52.034"N, 17°8'1.944"E)
- Brýle v k.ú. Stará Červená Voda
(GPS 50°19'0.439"N, 17°12'34.779"E)
- Za hřištěm v k.ú. Stará Červená Voda
(GPS 50°19'48.017"N, 17°12'15.569"E)
- Výrubek v k.ú. Stará Červená Voda
(GPS 50°20'33.155"N, 17°11'13.932"E)
- Rampa II v k.ú. Černá Voda
(GPS 50°17'48.653"N, 17°8'9.439"E)

471 160 OLŠE 5 A – MO Třinec 1,44 ha

Revír tvoří nádrž Kanadanka v k.ú. Třinec-Kanada 1,44 ha

(GPS 49°40'30.996"N, 18°38'29.238"E)

Revír převeden do revíru 471 087 – podrevír č. 2.



471 163 BENÁTKY 1 A – MO Šumperk 2,5 ha

Revír tvoří nádrž Benátky v k.ú. Šumperk 2,5 ha

(GPS 49°57'33.166"N, 16°59'24.382"E)

471 165 BABICE 1 A – MO Šternberk 4 ha

Revír tvoří nádrž Babice (Kamenný rybník) v k.ú. Babice 4 ha

(GPS 49°44'29.957"N, 17°15'56.762"E)

Revír převeden do revíru 471 104 – podrevír č. 1.

471 167 LUKAVEC 1 A – MO Lipník nad Bečvou 1,7 ha

Revír tvoří nádrž na potoce Lukavec v k.ú. Veselíčko 1,7 ha

(GPS 49°32'34.209"N, 17°30'37.455"E)

Platí zákaz vstupu k odkalovacím nádržím na přítocích. Parkování motorových vozidel pouze na vyhrazeném parkovišti na příjezdové cestě od OÚ Veselíčko. Vjezd povolen pouze držitelům povolenek k vjezdu. Na ostatní příjezdové cesty je vjezd zakázán.

Nádrž v roce 2024 může být v rekonstrukci.

471 168 BYSTRICE HANÁCKÁ 2 B – MO Velká Bystřice 2,9 ha

Revír tvoří nádrž Velká Bystřice v k.ú. Velká Bystřice 2,9 ha

(GPS 49°36'7.502"N, 17°21'38.159"E)

Revír převeden do revíru 471 022 – podrevír č. 1.

471 169 BUKOVÝ RYBNÍK 1 A – MO Bruntál 5 ha

Revír tvoří Bukový rybník v k.ú. Staré Město 5 ha

(GPS 50°0'21.690"N, 17°27'26.583"E)

Na revíru platí zákaz lovu ryb v době umístění candátích hnízd z hráze a na pravém břehu 50 m od hráze – vyznačeno tabulemi a bójkami.

471 170 EMAUZY 1 A – MO Vítkov 3 ha

Revír tvoří nádrž Pod Emauzy v k.ú. Emauzy 3 ha

(GPS 49°37'57.109"N, 17°50'18.503"E)

Revír převeden do revíru 471 075 – podrevír č. 3.

471 171 ODRA 1 B – MO Bohumín 55 ha

Revír tvoří **podrevíry:**

1. Velké Kališovo jezero v k.ú. Bohumín 50 ha

(GPS 49°55'26.763"N, 18°20'46.939"E)

Zákaz lovu ryb platí na Velkém Kališově jezeře v areálu bývalého pracoviště šterkovny až k rohu při vtoku stružky do řeky Odry.

V souvislosti s likvidací vodních rostlin platí do odvolání na Velkém Kališově jezeře tato ustanovení:

- **nejmenší lovná míra amura bílého je zvýšena na 60 cm,**
- **nejmenší velikost nástražní rybičky (živé, mrtvé nebo její části) je stanovena na 15 cm,**
- **úlovek amura bílého, štiky obecné a candáta obecného je omezen na 2 ks měsíčně,**

2. Malé Kališovo jezero v k.ú. Bohumín 5 ha

(GPS 49°55'26.705"N, 18°20'7.527"E)

471 175 PILÍK 1 A – MO Paskov 4,97 ha

Revír tvoří technologická nádrž č. 4 Pilík v k.ú. Ostrava-Hrabová 4,97 ha

(GPS 49°45'8.559"N, 18°17'2.866"E), (GPS 49°45'0.736"N, 18°17'7.095"E)

Lovíci jsou povinni respektovat zákazy vjezdu a stání motorovými vozidly na pronajatých pozemcích a pozemcích přilehlých.

471 176 ONDŘEJNICE 1 B – MO Stará Ves nad Ondřejnicí 4,1 ha

Revír tvoří nádrž č. 2 (Pod Kravínem) v k.ú. Brušperk 4,1 ha

(GPS 49°42'17.513"N, 18°14'4.241"E)

Zákaz lovu ryb z hráze.

471 177 KATEŘINA 1 A – MO Karviná 5 ha

Revír tvoří nádrž Kateřina v k.ú. Stonava 5 ha

(GPS 49°48'41.524"N, 18°30'37.306"E), (GPS 49°48'41.163"N, 18°30'28.229"E)

Zákaz lovu ryb z hlavní hráze nádrže a jalového přepadu.

471 178 PILÍK 1 B – MO Paskov 4,91 ha

Revír tvoří technologická nádrž č. 5 Pilík v k.ú. Ostrava-Hrabová 4,91 ha

(GPS 49°45'5.013"N, 18°16'58.031"E)

Lovíci jsou povinni respektovat zákazy vjezdu a stání motorovými vozidly na pronajatých pozemcích a pozemcích přilehlých.

471 179 RÝMAŘOVSKÉ NÁDRŽE 1 A – MO Rýmařov 4,9 ha

Revír tvoří **podrevíry**:

1. retenční nádrž v k.ú. Rýmařov-Edrovice 1,1 ha

(GPS 49°56'12.342"N, 17°15'46.458"E)

Na nádrži je zakázán lov na živočišnou nástrahu.

2. rybník U Lomu v k.ú. Rýmařov 1 ha

(GPS 49°56'31.271"N, 17°16'21.855"E)

3. nádrž Ryžoviště v k.ú. Ryžoviště 1,1 ha

(GPS 49°52'4.546"N, 17°21'20.227"E)

4. Lom II v k.ú. Rýmařov 1,5 ha

(GPS 49°56'39.521"N, 17°16'6.354"E)

Na revíru se nachází hájené pásmo – vyznačeno tabulemi – lov ryb zakázán.

5. zatopený lom (za školou) v k.ú. Břidličná 0,2 ha

(GPS 49°54'54.217"N, 17°22'15.741"E)

Tento podrevír je vyčleněn pro děti do 15 let s platnou povolenkou. Pro ostatní držitele povolenky je lov ryb celoročně zakázán.

471 180 BARTOVICE HRÁZKA 1 A – MO Ostrava 3,5 ha

Revír tvoří nádrž Bartovická hrázka v k.ú. Ostrava-Bartovice 3,5 ha

(GPS 49°48'9.414"N, 18°22'9.963"E)

471 181 OSLAVA ŠTERNBERSKÁ 1 A – MO Šternberk 1,5 ha

Revír tvoří retenční nádrž Tvrdkov v k.ú. Tvrdkov 1,5 ha

(GPS 49°53'54.979"N, 17°11'18.095"E)

471 182 SITKA 2 A – MO Šternberk 1 ha

Revír tvoří koupaliště Dolní Žleb v k.ú. Dolní Žleb 1 ha

(GPS 49°45'27.520"N, 17°18'57.978"E)

K revíru nepatří dvě nádrže pod koupalištěm Dolní Žleb ani 4 revitalizační tůně na přítocích do koupaliště Dolní Žleb.

471 183 OLŠE 6 A – MO Bystřice nad Olší 1 ha

Revír tvoří nádrž v k.ú. Bystřice nad Olší 1 ha

(GPS 49°38'13.953"N, 18°42'51.265"E)

V souvislosti s likvidací vodních rostlin platí do odvolání na nádrži tato ustanovení:

- Amur bílý a dravci jsou celoročně hájeni.
- Lov dravých ryb přivlačí, na živou a mrtvou rybkou je zakázán.
- Zákaz vnaštění ryb jakýmkoliv způsobem.

471 184 BÍLOVKA 1 A – MO Bílovec 2,2 ha

Revír tvoří retenční nádrž Staroveská v k.ú. Stará Ves u Bílovce 2,2 ha

(GPS 49°46'8.194"N, 17°59'31.253"E)

Revír převeden do revíru 471 126 – podrevír č. 2.

471 185 LUBINA 4 B – MO Frenštát pod Radhoštěm 1,5 ha

Revír tvoří nádrž na potoce Dlouhý v k.ú. Tichá na Moravě 1,5 ha

(GPS 49°33'27.842"N, 18°13'16.262"E)

Lov ryb z hráze zakázán. Přítok Dlouhý a tabulemi vyznačený úsek na nádrži je chovný – lov ryb zakázán.

Rozhodnutím KÚ pod č. j. MSK12311/2008/ZPZ ze dne 30.1. 2008 (výjimka k lovu ryb pod ledem) je ve vyznačeném prostoru revíru povolen lov ryb na dírkách za následujících podmínek:

- lovíci je povinen si zakoupit k povolení místenku,
- lov ryb pod ledem povolen pouze při úplném zamrznutí vodní hladiny,
- k lovu smí být použita pouze jedna udice,
- je povoleno použít i pilkrování (lov na marmyšku),
- maximální průměr otvoru v ledu je 25 cm,
- minimální vzdálenost lovicích od sebe je 5 m,
- lov ryb provádí lovíci na vlastní zodpovědnost.

471 186 BEČVA 2 C – MO Přerov 1,8 ha

Revír tvoří rybník Přerovský v k.ú. Přerov 1,8 ha



(GPS 49°27'22.201"N, 17°27'33.109"E)

Revír převeden do revíru 471 006 – podrevír č. 1.

471 189 BEČVA 4 B – MO Hranice na Moravě 2 ha

Revír tvoří nádrž Drahotuše v k.ú. Drahotuše nad Bečvou 2 ha

(GPS 49°33'18.067"N, 17°42'9.644"E)

471 191 OPAVA 2 C – MO Hlučín 102 ha

Revír tvoří jezero Dolní Benešov v k.ú. Dolní Benešov, Zábřeh ve Slezsku 102 ha

(GPS 49°54'38.208"N, 18°5'8.110"E)

Lov ryb povolen pouze ve vyznačených úsecích. Osoby provádějící lov ryb jsou povinny respektovat prostory se zákazem lovu ryb a se zákazem vstupu. Úseky jsou vyznačeny tabulemi.

Výčet podmínek pronajímatele:

Příjezd a parkování motorových vozidel je povoleno pouze po zpevněných cestách. Parkování vozidel je povoleno minimálně 15 m od břehové hrany revíru a je přísný zákaz parkování na travnatých plochách. Na revíru je zákaz vstupu na vodní plochu a zákaz veškerých vodních

sportů. Na revíru je zakázáno stanování a umístování obytných přívěsů, karavanů apod. – přístřešek nebo bivak je povolen pouze po denní dobu lovu.

471 193 MORAVA 19 B – MO Litovel 2,99 ha

Revír tvoří zatopený kamenolom v k.ú. Nová Ves u Litovle 2,99 ha
(GPS 49°40'43.491"N, 17°0'38.656"E)

471 194 MLÝNSKÁ STROUHA 1 – MO Kravaře 1,44 ha


GPS Z: 49°55'26.168"N, 17°57'18.345"E, K: 49°55'39.850"N, 18°0'18.515"E

Revír tvoří Mlýnská strouha v k.ú. Velké Hoštice, Kravaře 1,44 ha

Přítok do náhonu z řeky Opavy v ř. km 34,4 až po odtok z náhonu do řeky Opavy v ř. km 29,3.

471 198 SVRČOV 1 A – MO Přerov 1,72 ha

Revír tvoří:

- nádrž č. 1 (Dolní Svrčov) v k.ú. Veselíčko u Lipníka nad Bečvou 0,53 ha 
(GPS 49°32'5.082"N, 17°29'20.407"E)
- nádrž č. 2 (Prostřední Svrčov) v k.ú. Veselíčko u Lipníka nad Bečvou 0,51 ha
(GPS 49°32'9.769"N, 17°29'15.753"E)
- nádrž č. 3 (Horní Svrčov) v k.ú. Veselíčko u Lipníka nad Bečvou 0,68 ha
(GPS 49°32'15.835"N, 17°29'14.421"E)

Lov ryb z levého břehu a dělicích hrází zakázán – vyznačeno tabulemi.

Na revíru mohou být zavedena omezení rybolovu dle požadavků CHKO Litovelské Pomoraví – viz informační tabule.

471 200 HARTA 1 A – ÚS ČRS pro Severní Moravu a Slezsko km 16,9 800 ha

(GPS 49°54'22.538"N, 17°33'11.493"E)

Revír tvoří vodní nádrž na Moravici, přítoku Opavy, Odry.

Od tělesa hráze na ř. km 57,5 až po stupně na konci vzdutí na ř. km 74,4 v k.ú. Valšov a na Černém potoce na ř. km 3,8 v k.ú. Dlouhá Stráň. Přítoky nádrže Moravice, Kočovský potok a Černý potok nejsou součástí revíru. Ostatní přítoky jsou chráněnou rybí oblastí. Hranice revíru jsou označeny tabulemi.

Zákaz lovu ryb v úseku od hráze po obou březích – vyznačeno tabulemi, dále na obou březích u přítoků Moravice a Černý potok – vyznačeno tabulemi. Zákaz lovu je také pod obcí Nová pláň Pod Rybníkem – vyznačeno tabulemi.

Lov ryb z plavidel, vyvážení návnad a nástrah povoleno mimo úseky se zákazem rybolovu. Při vyvážení návnad a nástrah a při lovu ryb z plavidla se nesmí lovíci zdržovat ve vyznačené plavební dráze, musí vzít na vědomí, že na hladině se pohybují plavidla správce nádrže, vodní záchranné služby a plavidla rekreační.

Bójka smí být nastražena pouze tak, aby byla zachována nejméně vnitřní třetina vodní plochy volná pro plavbu, není-li stanoveno jinak. Nastražená bójka musí být po setmění osvětlena chemickým nebo elektrickým světlem.

Za lov z plavidla se nepovažuje lov z loďky navalené na přirozený břeh. Lov ryb z ostrovů je zakázán. Lov čeřínkováním z plavidla je zakázán.

Lovíci jsou povinni uvolnit prostor při údržbě pobřežních porostů správcem vodního díla.

Na revíru je zakázáno bivakování, stanování, používání jakýchkoliv přístřešků a nocování v době od 00:00 do 04:00 hodin, mimo vyhrazené lokality, kde je nutná zpoplatněná rezervace on-line na www.rybssvaz-ms.cz

471 202 KUKAČKA 1 A – MO Vítkov 0,49 ha

Revír tvoří nádrž Kukačka v k.ú. Horní Benešov 0,49 ha
(GPS 49°58'7.505"N, 17°36'58.578"E)

Lov ryb povolen pouze dětem do 15 let.

471 203 PORUBKA 1 B – MO Ostrava 1,62 ha

Revír tvoří Zámecký rybník v k.ú. Ostrava-Poruba 1,62 ha
(GPS 49°49'17.277"N, 18°10'13.435"E)



Lov ryb ve vyznačených úsecích zakázán.

471 206 PELNÁŘ 1 A – MO Javorník 5,7 ha

Revír tvoří podrevíry:

1. Pelnář v k.ú. Uhelná 4,5 ha
(GPS 50°21'43.710"N, 17°2'9.531"E)
2. Kačák v k.ú. Uhelná 0,5 ha
(GPS 50°21'45.302"N, 17°1'58.845"E)
3. Kaolín v k.ú. Uhelná 0,7 ha
(GPS 50°21'53.901"N, 17°2'6.448"E)

Rozdělávání ohně je povoleno pouze u posezení s dřevěnými přístřešky. Lovící je povinen mít při lovu rybářskou podložku pro šetrné zacházení s ulovenou rybou. Na revíru platí zákaz budování provizorních přístřešků z plachet a jiných materiálů.

471 207 LÝSKY 1 A – MO Přerov 9,35 ha

Revír tvoří rybník Lýsky (Draždíř) v k.ú. Prosenice 9,35 ha
(GPS 49°29'6.322"N, 17°28'23.234"E)

Lov ryb zakázán (hájené pásmo) na zadní straně revíru, kde jsou rákosiny (hnízdící ptáci). Lov ryb zakázán z ostrova. Místa zákazu lovu ryb na nádrži jsou vyznačena tabulemi. Vstup povolen pouze na pobřežní pozemky. Úlovek kapra omezen na 2 ks za týden.

471 208 OBORNÁ 1 A – MO Bruntál 10,1 ha

Revír tvoří 2 vodní nádrže Oborná na Zeleném potoce - levobřežním přítoku Oborenského potoka v k.ú. Bruntál, které jsou rozděleny na podrevíry:

1. Oborná 1 (dolní nádrž) 8,5 ha
(GPS 50°0'30.306"N, 17°29'5.491"E)
2. Oborná 2 (horní nádrž) 1,6 ha
(GPS 50°0'41.872"N, 17°28'45.517"E)

471 209 OPAVA 9 A – MO Vrbno pod Pradědem 0,85 ha

Revír tvoří:

- horní nádrž Biocentra v k.ú. Vrbno pod Pradědem 0,43 ha
(GPS 50°7'6.957"N, 17°23'23.072"E)
- prostřední nádrž Biocentra v k.ú. Vrbno pod Pradědem 0,42 ha
(GPS 50°7'4.641"N, 17°23'26.104"E)

Parkování motorových vozidel povoleno pouze na vyznačeném parkovišti na příjezdové cestě k Biocentru.

471 210 DESNÁ 1 B – MO Šumperk 1,76 ha

Revír tvoří rybník v k.ú. Petrov nad Desnou 1,76 ha

(GPS 50°0'22.639"N, 17°2'47.875"E)

Na revíru platí úseky se zákazem rybolovu – vyznačeno tabulemi. Lov ryb zakázán po celé délce břehu u silnice I. třídy Šumperk – Ostrava.

Lov ryb povolen pouze se zvláštní povolenkou. Zvláštní povolenky vydává MO ČRS Šumperk (Kozinova ul. č. 11, Šumperk, tel.: 583 212 071). Počet lovcích omezen na 10 osob denně.

471 211 JAVORNÍK 1 A – MO Javorník 19,52 ha

Revír tvoří vodní nádrž (Střední díly) v k.ú. Javorník 19,52 ha

(GPS 50°24'28.487"N, 17°2'40.493"E)

Dle požadavků pronajímatele je na nádrži zakázán:

- vjezd motorových vozidel mimo vyhrazené parkovací plochy,
- volný pohyb psů a jejich koupání v nádrži,
- táboření, bivakování a rozdělávání ohňů,
- používat plavidla s plachtami a elektrickými a spalovacími motory,
- poškozovat zeleň a zařízení biocentra,
- zákaz přesunování kamenů z hráze na travnaté plochy,
- na revíru platí zákaz využívání dřevěného přístřešku lovcími za účelem nocování nebo skladování rybářské výbavy.

Lov povolen pouze z míst, kde je břeh tvořen kamenným záhozem. Lovcí je povinen mít při lovu rybářskou podložku pro šetrné zacházení s ulovenou rybou.

471 213 JORDÁN 1 A – MO Tovačov 0,91 ha

Revír tvoří rybník Jordán v k.ú. Kojetín 0,91 ha

(GPS 49°21'29.205"N, 17°17'50.918"E)

471 214 KOZINEC 1 A – MO Karviná 28 ha

Revír tvoří jezero Kozinec vzniklé po těžbě zemin v k.ú. Doubrava u Orlové, Karviná-Staré Město 28 ha

(GPS 49°52'1.883"N, 18°29'27.555"E)

Do ukončení rekultivace a zemních prací v zátopě a okolí jezera je lov ryb povolen pouze v místech vyznačených na orientační mapce umístěné na přístupových cestách k revíru. Vjezd a stání vozidel v okolí jezera je zakázáno. Lov ryb mimo vyznačené úseky je důvodem k zadržení povolenky.

471 215 OLOMOUCKÉ ŠTĚRKOVNY 1 B – MO Olomouc 9 ha

Revír tvoří zatopená štěrkopískoviště a vodní plochy v povodí Moravy 18 (mimo štěrkopískovnu mezi obcemi Náklo a Lhota), které jsou rozděleny na **podrevíry**:

4. Holice v k.ú. Holice 0,6 ha
(GPS 49°33'50.977"N, 17°16'32.968"E)

10. Blatecká v k.ú. Blatec 1,1 ha
(GPS 49°31'27.063"N, 17°15'51.776"E)

11. Slavonín (Hamrys) v k.ú. Slavonín 1,5 ha
(GPS 49°34'3.868"N, 17°14'57.722"E)

Tento podrevír je vyčleněn pro děti do 15 let s platnou povolenkou. Pro ostatní držitele povolenky je lov ryb celoročně zakázán.

12. Radíkov v k.ú. Radíkov 1 ha
(GPS 49°38'18.641"N, 17°21'43.628"E)

14. Nemilanská v k.ú. Nemilany 1,6 ha
(GPS 49°32'39.135"N, 17°16'0.726"E)

Počet docházek členů jiných MO je omezen na 2 týdně. Platí ustanovení uvedená na informačních tabulích MO ČRS Olomouc.

16. Kaluhy v k.ú. Blatec 0,4 ha
(GPS 49°31'38.652"N, 17°15'42.766"E)

25. Vojenská v k.ú. Černovír 1,1 ha
(GPS 49°37'9.751"N, 17°14'50.129"E)

43. Horecká v k.ú. Horka nad Moravou 0,5 ha
Čtverec - (GPS 49°38'31.337"N, 17°12'56.604"E)
Trojúhelník - (GPS 49°38'33.250"N, 17°12'58.342"E)

S platností od 1.7. 2020 na podrevíru č. 43 - Horecká (čtverec) je u amura bílého:


- Zrušena lovná míra 50 cm.
- Úlovky amura se nezapočítávají do denního limitu 7 kg úlovků.
- Po ulovení nesmí být vrácen zpět do revíru.
- Úlovky amura zapisovat do přehledu o úlovcích.

Amuři uloveni a ponecháni na tomto podrevíru se nezapočítávají ani do ostatních limitů stanovených BPVRP.

Na podrevíru č. 43 - Horecká (trojúhelník) platí celoročně:

- Zákaz lovu na živou, mrtvou rybkou a přívlačí.
- Celoročně je hájena štika obecná, candát obecný a okoun říční.

Nadále platí, že ulovený karas stříbřitý nesmí být vrácen zpět. Vše je vyznačeno na informativních cedulích.

63. Častava v k.ú. Horka nad Moravou 0,6 ha 
(GPS 49°38'39.134"N, 17°12'55.726"E)

66. Kníničky v k.ú. Kníničky 0,6 ha
(GPS 49°34'13.295"N, 17°3'9.196"E)

Podrevíry č. 25, 43 a 63 jsou součástí CHKO Litovelské Pomoraví.

471 216 ODRA 5 B – OBEC Pustějov – MO Pustějov 1,04 ha

Revír tvoří:

- mrtvé rameno Bergrovo v k.ú. Pustějov 0,31 ha
(GPS 49°41'34.734"N, 18°1'57.688"E)
- mrtvé rameno Pustějov (Kaménka) v k.ú. Pustějov 0,73 ha
(GPS 49°41'8.338"N, 18°1'3.407"E)

Mrtvá ramena jsou součástí CHKO Poodří.

471 218 TĚŠETICE – MO Olomouc 0,79 ha

Revír tvoří rybník v k.ú. Těšetice 0,79 ha



(GPS 49°35'35.579"N, 17°7'25.522"E)

471 220 OLŠE 3 B – MO Karviná 33,03 ha

Revír tvoří jezero Darkovské (Karvinské) moře v k.ú. Darkov 33,03 ha

(GPS 49°50'5.148"N, 18°33'3.813"E)

Na vyznačené pláži v délce 150 m je lov ryb zakázán od 1.6. do 30.9.

Příjezd a parkování motorových vozidel povoleno pouze z ulice Stonavská v k.ú. Darkov.

471 221 ORLOVSKÝ POTOK 1 B – MO Orlová 2,45 ha

Revír tvoří:

- horní nádrž (Balaton 1) mezi ulicemi Potoční a Petřvaldskou v k.ú. Orlová 0,45 ha
(GPS 49°50'18.872"N, 18°24'46.591"E)

Lov povolen pouze dětem do 15 let.

- dolní nádrž (Balaton 2) mezi ulicemi Potoční a Petřvaldskou v k.ú. Orlová 2 ha
(GPS 49°50'20.566"N, 18°24'52.423"E)

Na dolní nádrži je zakázán lov z dělicí hráze – vyznačeno tabulemi.

Platí zákaz zdržovat se v prostoru revíru déle než půl hodiny před a půl hodiny po stanovené denní době lovu. Zákaz vjezdu motorových vozidel včetně jednostopých na hráz. Parkování vozidel jen před budovou MO ČRS Orlová.

471 222 ONDŘEJNICE 1 C – MO Stará Ves nad Ondřejnicí 2,05 ha

Revír tvoří rybník č. 1 (dolní) v soustavě rybníků na pravém břehu potoka Machůvka přítoku

Ondřejnice v k.ú. Stará Ves nad Ondřejnicí 2,05 ha

(GPS 49°43'9.029"N, 18°12'23.590"E)

Potok Machůvka není součástí revíru. Platí zákaz používání karasa stříbřitého jako nástražní rybky a zákaz lovu z pravé hráze od areálu zahradnictví. Platí zákaz vjíždění a parkování automobilů na hrázích rybníků. Na revíru platí zákaz bivakování.

471 223 JIČÍNKA 3 A – MO Nový Jičín 1,11 ha

Revír tvoří umělá vodní nádrž v k.ú. Starý Jičín 1,11 ha

(GPS 49°34'33.261"N, 17°58'22.249"E)

Lov z hráze nádrže zakázán.

471 224 LUBLICE 1 A – MO Vítkov 0,3 ha

Revír tvoří vodní nádrž na pozemku p.č. 733/11 v k.ú. Nové Lublice 0,3 ha
(GPS 49°51'23.190"N, 17°40'45.584"E)

471 225 TATENICE 1 A – MO Zábřeh na Moravě 0,8 ha

Revír tvoří:

– dolní nádrž na potoku Tatenička v k.ú. Tatenice 0,6 ha
(GPS 49°52'5.361"N, 16°42'19.276"E)



– horní nádrž na potoku Tatenička v k.ú. Tatenice 0,2 ha
(GPS 49°52'8.970"N, 16°42'20.493"E)

Horní nádrž slouží k odchovu násad – lov ryb zakázán.

Zákaz vstupu lovicím osobám na území ochranných pásem I. stupně kolem vrtů T2, T3 a T4. Porušením tohoto zákazu se lovící vystavuje pokutě.

471 226 BLATECKÝ MLÝN 1 A – MO Olomouc 16,4 ha

Revír tvoří jezero (sever) 16,4 ha

(GPS 49°31'39.548"N, 17°17'16.862"E)



Na revíru platí nejmenší lovné míry těchto vyjmenovaných druhů ryb: lín obecný - 30 cm, amur bílý - 60 cm. Platí zde povinnost pro lovícího mít u sebe podběrák a podložku k šetrnému zacházení s úlovkem.

Lovíci je povinen zakroužkovat v úlovkovém listu (Oddíl II povolenky k lovu, Evidence docházky a úlovků) míru ryby, kterou již nemá lovící při sobě a nemůže ji v případě kontroly předložit rybářské stráž. Nezakroužkování odvezeného/odneseného úlovku bude považováno za hrubé porušení rybářského řádu a může být postihováno členy RS. Lovíci je povinen při více jak jednodenním pobytu mít v místě chemické WC a to pro udržení čistoty okolí. Platí přísný zákaz vylévání použitého chemického WC na revíru a přilehlé pozemky.

Rybářský přístřešek povolen. Příjezd motorových vozidel a jejich parkování určuje provozní řád. Parkování motorových vozidel je povoleno v těsné blízkosti příjezdových cest směrem k vodní hladině. Vjezd, parkování karavanů a obytných přívěsů je přísně zakázáno. Porušení těchto nařízení – zápis do povolenky, opakovaně zadržení povolenky k lovu, případně přivolání PČR.

471 228 LUPĚNÉ 1 A – MO Zábřeh na Moravě 2 ha

Revír tvoří štěrkoviště Lupěné v k.ú. Zábřeh 2 ha

(GPS 49°52'10.432"N, 16°51'8.278"E)



Revír s omezenou docházkou. Počet docházek členů jiných MO je omezen na 2 týdně.

471 229 KRČMAŇ 1 A – MO Brodek u Přerova 16,5 ha

Revír tvoří pískovna Krčmaň v k.ú. Krčmaň 16,5 ha

(GPS 49°30'55.143"N, 17°19'22.573"E)



Prespávání pod přístřeškem nebo bivakem je povoleno pod podmínkou vybavení chemickým WC. Je zakázáno tábořit, stanovat, vjíždět a parkovat na zelených plochách. Platí přísný zákaz

vylévání použitého chemického WC na revíru a na přilehlé pozemky. Parkovat lze pouze na vyhrazených místech – vyznačeno tabulemi. Lov ryb povolen po celé délce vodní nádrže od cesty a také na obou protilehlých stranách, jak od obce Majetín, tak od obce Grygov – vyznačeno tabulemi.

471 230 VLČICE 1 A – MO Javorník 3,59 ha

Revír tvoří Dolnoleský rybník v k.ú. Dolní Les 3,59 ha
(GPS 50°20'58.831"N, 17°4'7.132"E)

SOUPIS MIMOPSTRUHOVÝCH REVÍRŮ ČRS SAMOSTATNĚ HOSPODAŘÍCÍCH ORGANIZACÍ

Na těchto revírech neplatí celorepubliková, celosvazová ani územní povolenka. Povolenku k lovu ryb vydává MO ČRS, která na revíru hospodaří.

471 012 BEČVA 5 A – MO Hustopeče nad Bečvou 72 ha

Revír tvoří zatopené štěrkopískoviště 1–6 v k.ú. Hustopeče nad Bečvou a Milotice 72 ha

- štěrkopískoviště č. 1 (GPS 49°31'33.568"N, 17°51'11.912"E)
- štěrkopískoviště č. 2 (GPS 49°31'41.360"N, 17°50'51.875"E)
- štěrkopískoviště č. 3 (GPS 49°31'52.062"N, 17°50'28.948"E)
- štěrkopískoviště č. 4 (GPS 49°31'55.977"N, 17°50'10.441"E)
- štěrkopískoviště č. 5 (GPS 49°32'0.255"N, 17°49'52.798"E)
- štěrkopískoviště č. 6 Sever (GPS 49°31'22.187"N, 17°51'40.712"E)
- štěrkopískoviště č. 6 Západ (GPS 49°31'9.399"N, 17°51'48.283"E)
- štěrkopískoviště č. 6 Východ (GPS 49°31'6.491"N, 17°52'10.839"E)

Platí pouze povolenka MO ČRS Hustopeče nad Bečvou.

471 030 CHOMOUTOV 1 A – MO Olomouc 88 ha

Revír tvoří:

- Velké Chomoutovské jezero v k.ú. Chomoutov 85 ha
(GPS 49°39'17.882"N, 17°14'13.386"E)
- Malé jezero v k.ú. Chomoutov 3 ha
(GPS 49°38'54.626"N, 17°14'15.704"E)



Lov ryb zakázán.

Revír je součástí Přírodní památky Chomoutovské jezero – viz nařízení č. 5/2010 ze dne 1. prosince 2010 a stanovení jejich bližších ochranných podmínek.

Při výkonu rybářského práva je zakázáno:

- krmení a vnaďení ryb, mimo používání krmítek v montáži na udici,
- táboření, rozdělávání ohňů, lámání porostů, odkládání odpadků,
- umožňovat volný pohyb psů,

- mytí, koupání a vstup do vody,
- vjezd a parkování motorových vozidel mimo parkoviště v západní části revíru.

Celoročně platí zákaz rybolovu:

- na Malém jezeře,
- v klidových zónách,
- od rohu budovy jachetního oddílu po konec areálu loděnice.

Zákaz lovu ryb v areálu jachetního oddílu v době pořádání jachetních závodů.

- 1. AMUR, TOLSTOLOBIK, TOLSTOLOBEC a jejich kříženci nemají stanovenou lovnou míru ani dobu hájení.**
- 2. Jejich úlovky se nepočítají do limitu úlovků (denních, týdenních ani ročních, a to ani do limitů kusových, ani do limitů hmotnostních).**
- 3. Po ulovení nesmí být vráceni zpět do revíru a jejich úlovky musí být zapsány do přehledu o úlovcích.**
- 4. Na revíru se ruší horní míra KAPRA K-70.**
- 5. Na revíru se ruší hájení kapra.**
- 6. Hájení dravých ryb z hospodářských důvodů je možné i v období mimo jejich hájení dle platné právní úpravy.**
- 7. Krmení a vnaďení ryb zakázáno. Povoleny pouze krmicí prvky, které jsou součástí udice (krmitka, košíky, method feeder a podobně).**

Vymezení klidových zón dle rozhodnutí orgánu ochrany přírody je označeno zákazem rybolovu a je znázorněno na přiložené mapce, kterou na požádání dostane každý rybář při výdeji povolenky.

Nejmenší lovné míry a další možné změny jsou stanoveny BPVRP, případně dodatkem.

Nejmenší lovná míra lína obecného zvýšena na 30 cm. Zákaz používání tyčových bójek nebo jiných plovoucích předmětů. Na revíru platí BPVRP pro revíry ve společném hospodaření ÚS ČRS Ostrava.

Lovíci je povinen mít při lovu podběrák a podložku pro šetrné zacházení s ulovenou rybou. Lovíci je povinen zakroužkovat v úlovkovém listu (Oddíl II povolenky k lovu, Evidence docházky a úlovků), míru ryby, kterou již nemá lovíci při sobě a nemůže ji v případě kontroly předložit rybářské stráž. Nezakroužkování odvezeného/odneseného úlovku bude považováno za hrubé porušení rybářského řádu a může být postihováno členy RS.

Platí zde pouze zvláštní povolenka MO ČRS Olomouc.

471 033 JUHYNĚ 1 A – MO Kelč 6,5 ha

Revír tvoří nádrže:

- Chmelník 1 v k.ú. Kelč 3,8 ha
(GPS 49°27'59.205"N, 17°48'56.836"E)
Na nádrži Chmelník 1 je v zadní části chovný úsek – vyznačeno tabulemi – lov ryb zakázán.
- Chmelník 2 v k.ú. Kelč 0,6 ha
(GPS 49°27'59.256"N, 17°48'44.206"E)
Nádrž Chmelník 2 je chovná – lov ryb zakázán.

- Chmelník 3 v k.ú. Kelč 0,8 ha
(GPS 49°27'59.331"N, 17°48'38.876"E)
Nádrž Chmelník 3 je chovná – lov ryb zakázán.
- Chmelník 4 v k.ú. Kelč 0,7 ha
(GPS 49°27'58.528"N, 17°48'34.434"E)
Nádrž Chmelník 4 je chovná – lov ryb zakázán.
- Valcha v k.ú. Kelč 0,6 ha
(GPS 49°28'27.593"N, 17°50'14.769"E)

Platí pouze povolenka MO ČRS Kelč.

471 196 MRAZNICE I – MO Olšovec 1,12 ha

Revír tvoří zatopený lom (Přední skála) v k. ú. Olšovec 1,12 ha
(GPS 49°35'57.934"N, 17°42'38.169"E)

Platí pouze povolenka MO ČRS Olšovec.

471 197 MRAZNICE II – MO Olšovec 0,3 ha

Revír tvoří zatopený lom (Zadní skála) v k. ú. Olšovec 0,3 ha
(GPS 49°36'7.609"N, 17°42'43.788"E)

Platí pouze povolenka MO ČRS Olšovec.

471 205 BEČVA 5 B – BAHŇÁK – MO Hustopeče nad Bečvou 2,73 ha

Revír tvoří štěrkopískoviště Bahňák v k.ú. Hustopeče nad Bečvou 2,73 ha
(GPS 49°30'46.079"N, 17°53'2.904"E)

Platí pouze povolenka MO ČRS Hustopeče nad Bečvou.

BLIŽŠÍ PODMÍNKY VÝKONU RYBÁŘSKÉHO PRÁVA NA PSTRUHOVÝCH REVÍRECH ČRS Územního svazu pro Severní Moravu a Slezsko

jako součást povolenky k lovu ryb, stanovené v souladu s § 13 odst. 10 zákona č. 99/2004 Sb., o rybářství, schválené konferencí Územního svazu ČRS pro Severní Moravu a Slezsko v Ostravě dne 27.5. 2023.

1. Roční úlovek lososovitých ryb, kapra, amura, lína a parmy je omezen na 80 kusů na roční povolenku. V tomto množství může být pouze 40 kusů uvedených druhů ryb (pstruh obecný, kapr obecný, amur bílý, lín obecný a parma nebo jejich kombinace). Uvedené limity platí pro všechny revíry Územního svazu ve společném hospodaření dohromady. Po vyčerpání ročního limitu lze zakoupit další povolenku. Pro krátkodobé povolenky platí následující limity úlovků uvedených druhů ryb nebo jejich kombinace: týdenní 4 ks, 14denní 6 ks, měsíční 10 ks.

2. Úlovek ostroretky stěhovavé je omezen na 5 ks denně, 15 ks týdně.
3. Ulovením a přisvojením si 2 ks kapra, amura, lína, parmy nebo jejich kombinace končí denní lov. Na všech revírech je úlovek kapra, amura, lína, parmy nebo jejich kombinace omezen na 10 ks za kalendářní měsíc.
4. **Nejmenší lovná míra lína obecného na 25 cm. Lipan podhorní je celoročně hájen.**
5. Na všech revírech je stanoveno, že kapr o délce 70 cm a více se musí bez prodlení a s maximální šetrností vrátit zpět do rybářského revíru, ve kterém byl uloven.
6. Na všech revírech platí zákaz vyvážení návnad a nástrah jakýmkoliv způsobem, není-li v popisu revíru uvedeno jinak. Pokud je na revíru vyvážení povoleno, jsou lovící povinni respektovat příslušná ustanovení v popisu uvedená.
7. Na některých revírech platí odchylné podmínky výkonu rybářského práva upraveného zákonem č. 99/2004 Sb., o rybářství, vyhláškou MZe ČR č. 197/2004 Sb. a BPVRP stanovenými uživatelem revíru:
 - a) Pokyny a nařízení uvedená v soupisech revírů jsou nedílnou součástí BPVRP.
 - b) Lovící jsou povinni respektovat pokyny a nařízení uživatele revíru uvedené na informačních tabulích – tyto údaje musí být uvedeny rovněž na stránkách www.rybsvaz-ms.cz, kde si lze platnost vyhlášené úpravy ověřit.
 - c) Na P revírech je hospodář oprávněn hájit revír v době konání rybářských závodů nebo schválených sportovních soutěží. Toto označí na přístupových cestách tabulemi.
 - d) U revírů s režimem CHYŤ A PUSTĚ, jsou lovící povinni respektovat příslušná ustanovení v popisu uvedená.
 - e) Pokud je v popisu revírů u revíru ikonka rybáře na invalidním vozíku, znamená to, že se jedná o revír s místy vyhrazenými pro handicapované rybáře. Tato místa jsou označena informačními tabulemi s textem: „**MÍSTO VHODNÉ PRO HANDICAPOVANÉ RYBÁŘE**“ a jsou přednostně určena pro držitele průkazů ZTP a ZTP/P. Ostatní lovící jsou povinni toto omezení respektovat a na požádání místo držiteli některého z průkazů uvolnit. Bližší informace o místech vhodných pro handicapované rybáře na internetových stránkách www.rybsvaz-ms.cz a www.rybsvaz.cz → Revíry ČRS → Mimopstruhové, Pstruhové → Přehled revírů → Revíry vhodné pro handicapované rybáře. Každé místo je u příslušného revíru na internetových stránkách definováno GPS souřadnicemi, popisem a fotografiemi.
8. Ryby lososovité smí lovit oprávněný k lovu nejvýše tři dny v týdnu. Ještě před započítáním denního lovu musí být docházka k vodě vyznačena tak, že se nesmazatelným způsobem zapíše do oddílu II povolenky k rybolovu (Evidence docházky a úlovků) datum a číslo revíru. Datum se zakroužkuje. Lov bez splnění této povinnosti se považuje za lov bez povolenky. Na týdenní povolenku k rybolovu jsou pouze tři docházky k lovu lososovitých druhů ryb. V případě, že oprávněný k lovu v den, kdy zakroužkoval datum a neukončil lov z důvodu přisvojení si tří kusů lososovitých ryb, má možnost opětovně zapsat datum a křížově je přeškrtnout a pokračovat v lovu ostatních druhů ryb na

stejném, popřípadě i na jiných revírech. V případě takto provedené změny způsobu lovu, pokud si u předchozího nepřivlastnil žádnou rybu, je povinen nejpozději před započítáním lovu v oddílu II povolenky k rybolovu (Evidence docházky a úlovků) příslušný řádek nesmazatelným způsobem proškrtnout vodorovnou čarou.

Lov ostatních druhů ryb není omezen na určitý počet dnů v týdnu. Před započítáním lovu je nutno zapsat nesmazatelným způsobem do oddílu II povolenky k rybolovu (Evidence docházky a úlovků) datum a číslo revíru. Datum se označí křížovým přeškrtnutím. Lov bez splnění této povinnosti se považuje za lov bez povolenky. Lososovité druhy ryb a lipan, ulovené při lovu ostatních druhů ryb, musí být s náležitou opatrností puštěny zpět do vody. Po vyznačení lovu ostatních druhů ryb (křížové přeškrtnutí data lovu) je další změna způsobu lovu v tomto dni zakázána. Týden začíná v pondělí a končí nedělí. Nevyužití dny v jednom týdnu nemohou být přesouvány do týdnů příštích.

9. Lov ryb je povolen pouze na háčky, dvojháčky a trojháčky bez protihrotů, nebo na háčky, dvojháčky a trojháčky se řádně zamáčknutými protihroty.
10. Lovíci musí mít při lovu ryb u sebe platný členský průkaz s řádně vylepenou vlastní fotografií a předloží ho společně s rybářským lístkem a povolenkou k lovu ryb kontrolním orgánům.
11. Dle výjimek udělených OOP je na revírech Územního svazu povolen lov jelce jesena a mníka jednovousého. Lovíci jsou povinni respektovat dobu hájení a nejmenší lovné míry.
12. Každá jedna přisvojená zde uvedená ryba (kapr, amur, lín, parma, pstruh obecný, pstruh duhový a siven) musí být zapsána neprodleně po ulovení zvlášť na jeden řádek v povolenke – viz vzor „EVIDENCE DOCHÁZKY A ÚLOVKŮ“ uvedený na straně 68. U níže uvedených druhů ryb dle uvedené předlohy čitelně takto: pstruh obecný - P. OBECNÝ, pstruh duhový - P. DUHOVÝ.
13. Porcování ryb před odchodem od vody je zakázáno.
14. V případě lovu po setmění (tj. v době 1 hodinu po západu slunce až 1 hodinu před východem slunce), je povinné osvětlení místa lovu. K tomuto lze použít výhradně elektrické světlo.
15. Táboření, stanování a rozdělávání ohňů ve volné přírodě určuje platná legislativa. Je zakázáno provádění úprav břehů a zásahů do dřevnatých porostů. Lovíci jsou povinni veškeré vlastní odpadky, obaly od potravin, návnad a nástrah odnést od vody.
16. Na vybraných revírech je zvýšena míra pstruha obecného na 30 cm – uvedeno v popisech jednotlivých revírů.
17. Při lovu muškařením nesmí být muškařská šňůra nahrazena vlascem a nesmí být na šňůře ani návazci použito žádné nosné zařízení. Jakákoliv zátěž mimo vlastní tělíčko mušky je zakázána (pokud v popisu konkrétního revíru není uvedeno „lov muškařením bez omezení“).

18. V případě, že jsou u revíru uvedené podrevíry, které jsou očíslovány, je osoba provádějící lov povinna zapsat do kolonky podrevír v Přehledu o úlovcích i číslo podrevíru.

PSTRUHOVÉ REVÍRY – Vzor Oddíl II povolenky k lovu

EVIDENCE DOCHÁZKY A ÚLOVKŮ

Datum	Číslo revíru	Podrevír	Druh	ks	kg	cm
12.5.	473 075	—	P. OBECNÝ	1	0,28	31
12.5.	473 075	—	P.DUHOVÝ	1	0,31	32
22.5.	473 075					
19.6.	473 018	—	Kontrola	RS	č. 3254	
19.6.	473 018	—	P. OBECNÝ	1	0,28	31
26.6.	473 052	—	Tloušť	2	0,75	30, 31
27.6.	473 052	—	P. OBECNÝ	1	0,28	31
27.6.	473 075	—	Kontrola	RS	č. 2214	
15.7.	473 075					
24.7.	473 050	—	P.DUHOVÝ	1	0,34	33
30.11.	473 050	—	P.DUHOVÝ	1	0,39	35

Dle § 17 vyhlášky č. 197/2004 Sb. odstavce 5, v platném znění, osoba provádějící lov zapisuje přisvojené ryby nesmazatelným způsobem do povolenky k lovu, do které uvede datum, číslo revíru, případně i podrevíru, druh ryby, její délku a hmotnost. Přisvojené druhy ryb uvedené v odstavcích 3 a 4 zapisuje osoba provádějící lov bezprostředně po jejich ulovení. Ostatní druhy ryb zapisuje po skončení nebo přerušení lovu před odchodem od vody.

USTANOVENÍ PRO LOV RYB V TOCÍCH, KTERÉ TVOŘÍ STÁTNÍ HRANICI

Odchylně od bližších podmínek výkonu rybářského práva platí pro rybářské revíry, které po celé délce, nebo jen částí tvoří státní hranici s Polskou republikou, tato ustanovení:

- Doba hájení parmy obecné a podoustve říční je od 1.1. do 30.6.
- Platí omezení úlovků ostroretky stěhovavé a podoustve říční na 5 ks, maximálně 7 kg denně dohromady.

Hraničními P toky jsou: Hrozová 1, Olše 7, Opavice 1. U vyjmenovaných revírů je text doplněn větou: „V celém revíru platí ustanovení pro lov ryb v hraniční vodě.“

SOUPIS PSTRUHOVÝCH REVÍRŮ ČRS Územního svazu pro Severní Moravu a Slezsko

473 301 ČERNÝ POTOK 1 – MO Bruntál 13 km 4 ha

GPS Z: 49°57'21.797"N, 17°29'25.425"E, K: 50°27'155"N, 17°19'25.011"E

Přítok Moravice, Opavy, Odry. Od jezu pod obcí Mezina až k pramenům včetně všech přítoků. Černý potok od silničního mostu v obci Staré Město – místní část Nová Véska až k pramenům a všechny přítoky jsou chovné – lov ryb zakázán.

Úsek toku ve městě Bruntál od mostu u železničního viaduktu *GPS 49°58'43.224"N, 17°28'1.967"E* až po most u SPŠ *GPS 49°59'36.794"N, 17°27'48.692"E* je revír s režimem CHYŤ A PUSTĚ. V tomto úseku platí pravidla jako pro lov v pstruhových revírech s tímto omezením:

- Na použitých nástrahách mohou být háčky výhradně bez protihrotů.
- Lovíci nesmí mít u sebe při lovu žádné zavazadlo (ruksak, batoh ani košík).
- Veškeré ulovené ryby mimo štiky, candáta, sumce, bolena, jelce tlouště a okouna musí být šetrně vráceny zpět do revíru, ve kterém byly uloveny.
- Před zahájením lovu je nutno kromě data a čísla revíru zapsat do přehledu o docházce do rubriky pro záznam úlovků zřetelně „CHYŤ A PUSTĚ“.
- V den lovu na tomto revíru CHYŤ A PUSTĚ, nesmí lovíci chytat ryby na revíru 473 301 mimo tento úsek.

473 001 BEČVA ROŽNOVSKÁ 1 – MO Valašské Meziříčí 9,6 km 10 ha

GPS Z: 49°28'11.392"N, 17°57'16.836"E, K: 49°27'50.564"N, 18°3'15.331"E

Přítok Bečvy, Moravy. Od soutoku s Bečvou Vsetínskou ve Valašském Meziříčí po jez pod silničním mostem do Stříteže nad Bečvou včetně všech přítoků. Přítoky Veselský, Hrachovecký, Krhovský, Židův, Zašovský a náhon na úpravnu vody v Hrachovci jsou chovné – lov ryb zakázán.

Nejmenší lovná míra pstruha obecného je zvýšena na 30 cm.

Úsek toku od soutoku s Bečvou Vsetínskou ve Valašském Meziříčí *GPS 49°28'11.392"N, 17°57'16.836"E* po 2. jez (nad koupalištěm) ve Valašském Meziříčí *GPS 49°28'26.990"N, 17°59'36.268"E* je revír s režimem CHYŤ A PUSTĚ. V tomto úseku platí pravidla jako pro lov v pstruhových revírech s tímto omezením:

- Lov povolen všemi způsoby pro pstruhové revíry výhradně s použitím jednoháček bez protihrotu.
- Lovíci nesmí mít u sebe při lovu žádné zavazadlo (ruksak, batoh ani košík).
- Veškeré ulovené ryby mimo štiky, candáta, sumce, bolena, jelce tlouště a okouna musí být šetrně vráceny zpět do revíru, ve kterém byly uloveny.
- Před zahájením lovu je nutno kromě data a čísla revíru zapsat do přehledu o docházce do rubriky pro záznam úlovků zřetelně „CHYŤ A PUSTĚ“.
- V den lovu na tomto revíru CHYŤ A PUSTĚ, nesmí lovíci chytat ryby na revíru 473 001 mimo tento úsek.

473 002 BEČVA ROŽNOVSKÁ 2 – MO Rožnov pod Radhoštěm 30 km 25 ha

Revír tvoří **podrevíry:**

1. vlastní tok Rožnovská Bečva – přítok Bečvy, Moravy, od jezu pod silničním mostem do Stříteže nad Bečvou *GPS 49°27'50.564"N, 18°3'15.331"E* až k pramenům včetně všech přítoků *GPS 49°24'20.332"N, 18°21'47.065"E* 16,6 ha
Tok Bečvy nad nádrží U Macečků až k pramenům a všechny přítoky, kromě potoka Hážovka a Kněhyně po soutok s potokem Kněhyňka, označeno tabulemi, jsou chovné – lov ryb zakázán.
Úseky toku v Rožnově pod Radhoštěm u mostu na Nádražní ulici, u mostu ke Společenskému domu, od jezu k jezu, a dále úsek toku od ústí Hornopaseckého (Kaniho) potoka až po jez u Rožnovského koupaliště jsou celoročně hájeny – lov ryb zakázán – vyznačeno tabulemi.
2. nádrž U Macečků v k.ú. Horní Bečva 8,4 ha
(*GPS 49°25'18.100"N, 18°18'58.230"E*)
Lov muškařením na nádrži bez omezení.

473 003 BEČVA VSETÍNSKÁ 1 – MO Valašské Meziříčí 8 km 16 ha

GPS Z: 49°28'12.2"N, 17°57'16.0"E, K: 49°25'9.252"N, 17°57'35.725"E

Přítok Bečvy, Moravy. Od soutoku s Bečvou Rožnovskou ve Valašském Meziříčí po silniční most Na Nové u nádraží v Bystřičce včetně všech přítoků mimo Bystřici Valašskou, která je samostatným revírem. Přítoky Brňovský, Křivský, Škaredka, Vápenný a Kotlinský potok jsou chovné – lov ryb zakázán.

Nejmenší lovná míra pstruha obecného je zvýšena na 30 cm.

473 004 BEČVA VSETÍNSKÁ 2 – MO Vsetín 13 km 22 ha

GPS Z: 49°25'9.397"N, 17°57'34.989"E, K: 49°19'28.692"N, 17°59'48.081"E

Přítok Bečvy, Moravy. Od silničního mostu Na Nové u nádraží v Bystřičce až k jezu ve Vsetíně včetně všech přítoků, mimo Rokytenku.

Přítoky Ratibořka od soutoku s pravostranným přítokem Štěpková v k.ú. Hošťálková a Jasenice od soutoku s potokem Červenka ve Vsetíně-Jasenících jsou až k pramenům chovné – lov ryb zakázán. Všechny ostatní přítoky včetně náhonu od jezu ve Vsetíně po vtok do Rokytenky jsou chovné – lov ryb zakázán.

Od 1.9. je lov povolen pouze na hlavním toku. Nejmenší lovná míra pstruha obecného je zvýšena na 30 cm. Od 1.9. zákaz lovu ryb přívlačí.

473 005 BEČVA VSETÍNSKÁ 3 – MO Vsetín 11 km 11 ha

GPS Z: 49°19'28.692"N, 17°59'48.081"E, K: 49°19'32.139"N, 18°9'46.821"E

Přítok Bečvy, Moravy. Od jezu ve Vsetíně až k jezu v Halenkově včetně všech přítoků mimo Senici. K revíru nepatří nádrž v Huslenkách.

Všechny přítoky, včetně náhonu od splavu na Hovězí po soutok s Hořanským potokem jsou chovné – lov ryb zakázán.

Od 1.9. je lov povolen pouze na hlavním toku. Nejmenší lovná míra pstruha obecného je zvýšena na 30 cm. Od 1.9. zákaz lovu ryb přívlačí.

473 006 BEČVA VSETÍNSKÁ 4 P – MO Vsetín 21 km 13 ha

GPS Z: 49°19'32.139"N, 18°9'46.821"E, K: 49°23'50.365"N, 18°23'53.459"E

Přítok Bečvy, Moravy. Od jezu v Halenkově až k pramenům včetně všech přítoků. Všechny přítoky jsou chovné – lov ryb zakázán. Údolní nádrž Stanovnice k revíru nepatří.

Celoroční zákaz lovu ryb v úseku od přelivné hrany Raťkovského jezu ve městě Karolinka až k pramenům – vyznačeno tabulemi.

V úseku od přelivné hrany Vraneckého jezu v obci Nový Hrozenkov po soutok s Kobylským potokem ve městě Karolinka je pstruh obecný celoročně hájen a od 1.9. je zákaz lovu všech ryb. Od 1.9. zákaz lovu ryb přivlačí.

Od 1. 9. je lov povolen pouze na hlavním toku od dolní hranice revíru po Raťkovský jez ve městě Karolinka. Nejmenší lovná míra pstruha obecného je zvýšena na 30 cm.

473 007 BĚLÁ JESENICKÁ 1 – MO Jeseník 17 km 19 ha

GPS Z: 50°18'24.265"N, 17°21'11.726"E, K: 50°14'1.308"N, 17°12'20.890"E

Přítok Kladské Nisy, Odry. Od státní hranice s Polskem až po splav u bývalého závodu Moravolen-tkalcovna v Jeseníku včetně přítoků mimo Staříč. Všechny přítoky jsou chovné – lov ryb zakázán.

Na revíru je vyhlášeno pásmo se zákazem lovu ryb od betonového mostu u křižovatky se zrcadlem v České Vsi až po splav pod bývalými jatkami v České Vsi – úsek vyznačen tabulemi.

Od silničního mostu v Širokém Brodě až po horní hranici revíru v Jeseníku je lov přivlačí zakázán.

473 008 BĚLÁ JESENICKÁ 2 – MO Jeseník 16 km 11 ha

GPS Z: 50°14'1.308"N, 17°12'20.890"E, K: 50°6'54.785"N, 17°14'32.321"E

Přítok Kladské Nisy, Odry. Od splavu u bývalého závodu Moravolen-tkalcovna v Jeseníku až k pramenům včetně všech přítoků. Od mostu křižovatky silnic Karlova Studánka a Červenohorské sedlo až k pramenům včetně všech přítoků jsou chovné – lov ryb zakázán. **Celý revír je v CHKO Jeseníky. Na celém revíru je lov přivlačí zakázán.**

473 009 BÍLOVKA 1 – MO Bílovec 25 km 7 ha

GPS Z: 49°43'34.946"N, 18°8'3.449"E, K: 49°47'32.788"N, 17°54'28.153"E

Přítok Odry. Od ústí (regulované části) Bílovky do Odry u Petřvaldiku až k pramenům včetně všech přítoků a části starého ramene Bílovky od rozdělovacího objektu po železniční most.

V úseku ryb. revíru od ústí starého ramene Bílovky do Odry *GPS 49°43'47.495"N, 18°8'22.678"E* až po železniční most *GPS 49°44'3.973"N, 18°6'41.438"E* je z důvodu ochrany přírody – lov ryb zakázán. Tok Bílovky od soutoku s přítokem Lindovský (odtok ze Staroveské nádrže ve Staré Vsi u Bílovce) *GPS 49°45'45.290"N, 17°59'31.794"E* až k pramenům, všechny přítoky a část toku v Bílovci od mostu silnice č. 47 po první most z ulice Opavské směrem k parku Střelnice jsou chovné – lov ryb zakázán. **V úseku ryb. revíru nad soutokem se Sezinou je od 1. 9. lov ryb zakázán.**

473 010 BRANNÁ 1 – MO Šumperk 27 km 10 ha

GPS Z: 50°4'35.876"N, 16°56'4.887"E, K: 50°13'38.054"N, 17°1'44.841"E

Přítok Moravy. Od ústí do Moravy v Hanušovicích až k pramenům včetně všech přítoků. Úsek Branné od výše položeného silničního mostu u nádraží v Branné až k pramenům a všechny přítoky jsou chovné – lov ryb zakázán.

473 011 BŘEZNÁ 1 – MO Zábřeh na Moravě 12 km 8 ha

GPS Z: 49°52'27.024"N, 16°46'10.188"E, K: 49°57'28.469"N, 16°45'52.546"E

Přítok Moravské Sázavy, Moravy. Od ústí do Moravské Sázavy v Hoštejně až k jezu pily ve Štítech včetně přítoků. Všechny přítoky jsou chovné – lov ryb zakázán.

V úseku od soutoku s Moravskou Sázavou po první jez v Hoštejně u koupaliště je zákaz rybolovu – vyznačeno tabulemi.

473 012 BŘEZNÁ 2 – MO Zábřeh na Moravě 14 km 6 ha

GPS Z: 49°57'28.469"N, 16°45'52.546"E, K: 50°3'0.436"N, 16°50'45.244"E

Přítok Moravské Sázavy, Moravy. Od jezu pily ve Štítech až k pramenům včetně přítoků. Tok Březné od soutoku s Červenovodským potokem v Bílé Vodě až k pramenům a všechny přítoky jsou chovné – lov ryb zakázán.

473 013 BUDIŠOVKA 1 P – MO Vítkov 10 km 4 ha

GPS Z: 49°44'6.875"N, 17°41'38.043"E, K: 49°46'55.517"N, 17°32'7.460"E

Přítok Odry. Od ústí do Odry u Hadinky v k.ú. Klokočov až k pramenům včetně všech přítoků. Přítoky Horákův, Křišťálový, Svatoňovický a úsek Budišovky od soutoku s Odrou po most v obci Čermná a úsek Budišovky nad nádrží v Budišově jsou chovné – lov ryb zakázán. Nádrž v Budišově k revíru nepatří.

473 014 BYSTRŮVICE HANÁCKÁ 2 P – MO Velká Bystřice 12 km 4 ha

GPS Z: 49°35'38.112"N, 17°19'52.902"E, K: 49°39'15.305"N, 17°24'38.199"E

Přítok Moravy. Od horního jezu v Bystrovanech až k jezu nad továrnou Moravia na konci obce Hlubočky směr Hrubá Voda. Všechny přítoky jsou chovné – lov ryb zakázán.

473 015 BYSTRŮVICE HANÁCKÁ 3 – MO Domašov nad Bystřicí 15 km 7 ha

Revír tvoří **podrevíry:**

1. vlastní tok Bystřice Hanácká – přítok Moravy, od jezu nad továrnou Moravia na konci obce Hlubočky směr Hrubá Voda GPS 49°39'15.305"N, 17°24'38.199"E až k jezu u horní ozdravovny Prim (úpravna vody) v Domašově nad Bystřicí GPS 49°44'48.566"N, 17°26'14.758"E 5 ha
Všechny přítoky a úsek řeky u pstruží líhně MO ČRS Domašov v délce 600 m jsou chovné – lov ryb zakázán – vyznačeno tabulemi.
2. dolní nádrž č. 1 v k.ú. Domašov nad Bystřicí 1 ha
(GPS 49°44'56.370"N, 17°27'21.840"E)
Povoleno pouze lov ryb muškařením. Lov přívlačí zakázán.
3. horní nádrž č. 2 v k.ú. Domašov nad Bystřicí 1 ha
(GPS 49°45'2.316"N, 17°27'21.869"E)

473 016 BYSTRŮVICE HANÁCKÁ 4 – MO Domašov nad Bystřicí 16 km 7,5 ha

Revír tvoří **podrevíry:**

1. vlastní tok Bystřice Hanácká – přítok Moravy, od jezu u horní ozdravovny Prim (úpravna vody) v Domašově nad Bystřicí GPS 49°44'48.566"N, 17°26'14.758"E až po most k nádraží ČD v obci Dětrichov GPS 49°50'2.843"N, 17°24'2.666"E včetně všech přítoků a části Důlního potoka od soutoku s Bystřicí GPS 49°46'51.140"N, 17°26'29.589"E až po most státní silnice Moravský Beroun – Opava GPS 49°47'51.232"N, 17°26'44.956"E. Všechny přítoky jsou chovné – lov ryb zakázán 6,5 ha
2. rybník v k.ú. Ondrášov 1 ha
(GPS 49°47'52.460"N, 17°25'16.512"E)

473 017 BYSTRŮVICE VALAŠSKÁ 1 P – MO Vsetín 14 km 4 ha

GPS Z: 49°25'11.500"N, 17°57'50.776"E, K: 49°23'3.192"N, 18°11'15.288"E

Přítok Bečvy, Moravy. Od ústí do Bečvy Vsetínské v Bystřičce až k přehradní zdi nádrže Bystřička a od splavu u Buše nad přehradou (pod silničním mostem Malá Bystřice) až k pramenům mimo nádrž Bystřička v k.ú. Bystřička.

Všechny přítoky jsou chovné – lov ryb zakázán.

Od 1. 9. lov povolen pouze na hlavním toku od soutoku s Bečvou Vsetínskou až po přehradní hráz nádrže Bystřička. Od 1.9. zákaz lovu ryb přívlací.

473 018 ČELADENKA 1 – MO Frýdlant nad Ostravicí 17 km 7 ha

GPS Z: 49°34'6.847"N, 18°21'46.536"E, K: 49°27'11.437"N, 18°22'13.214"E

Přítok Ostravice, Odry. Od ústí do Ostravice v Nové Dědině u Frýdlantu nad Ostravicí až k pramenům.

K revíru patří odlehčovací kanál pod silnici Frenštátská v délce 280 m z podjezí Frýdlantské Ondřejnice *GPS 49°34'3.781"N, 18°21'18.105"E* až po soutok s Čeladenkou *GPS 49°34'4.695"N, 18°21'31.439"E*.

Všechny přítoky a tok Čeladenky od soutoku s Dešťanským potokem až k pramenům jsou chovné – lov ryb zakázán. Lov muškařením bez omezení.

473 019 ČERNÁ OPAVA 1 – MO Vrbno pod Pradědem 15 km 4 ha

GPS Z: 50°7'32.728"N, 17°22'46.621"E, K: 50°10'44.479"N, 17°17'23.541"E

Přítok Opavy, Odry. Od ústí do Opavy až k pramenům včetně všech přítoků. Všechny přítoky jsou chovné – lov ryb zakázán.

V úseku toku od silničního mostu pod pstruhařstvím v k.ú. Mnichov po silniční most nad pstruhařstvím – lov ryb zakázán – vyznačeno tabulemi. Lov muškařením bez omezení.

Nejmenší lovná míra pstruha obecného je zvýšena na 30 cm.

473 021 ČERVENÝ POTOK 1 – MO Javorník 12 km 3 ha

GPS Z: 50°21'46.267"N, 17°9'54.474"E, K: 50°16'50.763"N, 17°10'34.332"E

Přítok Vidnávky, Kladské Nisy, Odry. Od ústí do Vidnávky ve Velké Kraši až k pramenům včetně všech přítoků. Součástí revíru je Černý potok od ústí do Červeného potoka *GPS 50°20'41.036"N, 17°10'34.112"E* až po dolní silniční most u hřiště na začátku obce Černá Voda *GPS 50°18'54.629"N, 17°9'41.606"E*.

Všechny ostatní přítoky a rovněž Černý potok od dolního silničního mostu u hřiště za začátku obce Černá Voda až k pramenům jsou součástí revíru a jsou chovné – lov ryb zakázán. Zatopené kamenolomy v povodí revíru do revíru nepatří.

473 022 HOŘINA 1 – MO Krnov 5 km 2 ha

GPS Z: GPS 50°01'10.1"N, 17°46'23.8"E, K: 49°58'51.2"N, 17°39'00.9"E

Přítok Čižiny, Opavy, Odry. Od soutoku s Čižinou až k pramenům. Bezejmenný rybník k revíru nepatří. **Celý revír je chovný – lov ryb zakázán.**

473 023 DESNÁ 2 – MO Šumperk 19 km 14 ha

GPS Z: 49°57'17.675"N, 16°59'26.886"E, K: 50°4'9.797"N, 17°5'13.442"E

Přítok Moravy. Od jezu nad ústím Hraběšického potoka v Šumperku až k ústí Třiramenného potoka u železničního mostu pod železniční stanicí Loučná nad Desnou včetně všech přítoků mimo Mertu a Losinku. Všechny přítoky jsou chovné – lov ryb zakázán.

473 024 DESNÁ 3 – MO Šumperk 16 km 11 ha

GPS Z: 50°4'9.797"N, 17°5'13.442"E, K: 50°3'16.704"N, 17°13'22.508"E

Přítok Moravy. Od ústí Třiramenného potoka u železničního mostu pod železniční stanicí Loučná nad Desnou až k pramenům včetně Hučivé Desné *GPS Z: 50°5'57.016"N,*

17°6'26.266"E, K: 50°9'33.902"N, 17°6'47.796"E. Všechny ostatní přítoky jsou chovné – lov ryb zakázán.

473 025 HERLIČKA 1 – MO Opava 18 km 3 ha

GPS Z: 49°59'33.371"N, 17°49'18.173"E, K: 49°58'26.762"N, 17°39'28.058"E

Přítok Opavy, Odry. Od ústí do Opavy pod obcí Holasovice až k pramenům.

Celý revír je chovný – lov ryb zakázán.

473 026 HLUCHOVÁ 1 – MO Bystřice nad Olší 12 km 4 ha

GPS Z: 49°37'52.722"N, 18°43'0.940"E, K: 49°36'24.616"N, 18°49'15.938"E

Přítok Olše, Odry. Od ústí do Olše v Bystřici nad Olší až k pramenům. Část toku od splavu pod soutokem se Střelmou v obci Nýdek až k pramenům a všechny přítoky jsou chovné – lov ryb zakázán.

473 027 HROZOVÁ 1 – MO Krnov 10 km 3 ha

GPS Z: 50°14'41.915"N, 17°43'5.125"E, K: 50°10'45.570"N, 17°36'27.334"E

Přítok Osoblahy, Odry. Od ústí do Osoblahy u Bohušova až k pramenům včetně všech přítoků.

V celém revíru platí ustanovení pro lov ryb v hraniční vodě.

473 028 HVOZDNICE 1 – MO Opava 36 km 14 ha

Revír tvoří **podrevíry:**

1. vlastní tok Hvozdnice – přítok Moravice, Opavy, Odry, od ústí do Moravice nad Kylešovicemi GPS 49°54'15.754"N, 17°53'54.303"E až k pramenům GPS 49°56'41.220"N, 17°34'23.580"E včetně všech přítoků 11 ha
Úsek Hvozdnice od silničního mostu v katastru obce Dolní Životice a přítoky Deštná a Heřmanický potok se všemi přítoky jsou chovné – lov ryb zakázán.
2. zatopené břidlicové lomy (Šifr, 4 lomy Jakartovice) v k.ú. Svobodné Heřmanice, Jakartovice a Bohdanovice 3 ha
(GPS 49°56'39.483"N, 17°39'28.013"E), (GPS 49°54'46.735"N, 17°39'9.754"E), (GPS 49°54'50.193"N, 17°39'14.100"E), (GPS 49°54'52.605"N, 17°39'16.919"E), (GPS 49°54'54.893"N, 17°39'15.857"E)
Na lomu Šifr v k.ú. Svobodné Heřmanice je povoleno jezerní muškaření. Lov z plavidel povolen.

473 029 HUSÍ POTOK 1 – MO Fulnek 19 km 6 ha

GPS Z: 49°40'40.155"N, 18°0'35.744"E, K: 49°47'54.032"N, 17°50'18.948"E

Přítok Odry. Od ústí do Odry až k pramenům včetně všech přítoků. Od silničního mostu před obcí Dolejší Kunčice (u autobusové zastávky Dolní u Dolejší Kunčice) až k pramenům je Husí potok a všechny přítoky chovný – lov ryb zakázán.

473 030 JAVORNICKÝ POTOK 1 – MO Javorník 12 km 3,5 ha

GPS Z: 50°24'41.39"N, 17°2'32.567"E, K: 50°21'52.534"N, 16°55'19.992"E

Přítok Kladské Nisy, Odry. Od státní hranice s Polskem až k pramenům. Přítok z obce Zálesí a všechny potoky tekoucí do Polska západně a severně od Javorníku jsou chovné – lov ryb zakázán. Úsek od silničního mostu Javorník – Bílý Potok až po most u lékárny v Javorníku je chovné – lov ryb zakázán.

473 031 JIČÍNKA 2 – MO Nový Jičín 18 km 8 ha

GPS Z: 49°36'46.006"N, 17°59'50.453"E, K: 49°30'56.920"N, 18°9'18.537"E

Přítok Odry. Od jezu u restaurace Fojtství v Šenově u Nového Jičína až k pramenům. K revíru patří potok Zrzávka od soutoku s Jičínkou *GPS 49°35'20.620"N, 18°1'20.554"E* až k hrázi nádrže Kacabaja *GPS 49°31'36.572"N, 18°1'7.462"E* v k.ú. Hodslavice a potok Straník od soutoku se Zrzávkou *GPS 49°33'27.766"N, 18°1'22.243"E* až k pramenům *GPS 49°32'24.003"N, 17°58'17.038"E*.

Úsek Jičínky od železničního mostu ve Veřovicích až k pramenům a všechny přítoky jsou chovné – lov ryb zakázán. Nádrž Kacabaja do revíru nepatří.

473 032 JUHYNĚ 1 – MO Choryně 5,5 km 2 ha

GPS Z: 49°30'12.578"N, 17°53'41.555"E, K: 49°29'20.198"N, 17°53'3.853"E

Přítok Bečvy, Moravy. Od soutoku s Bečvou pod obcí Choryně po jez mezi obcemi Choryně a Kladeruby včetně všech přítoků. Všechny přítoky jsou chovné – lov ryb zakázán.

473 033 JUHYNĚ 2 – MO Choryně 16 km 7,7 ha

GPS Z: 49°29'20.198"N, 17°53'3.853"E, K: 49°25'42.227"N, 17°47'14.651"E

Přítok Bečvy, Moravy. Od jezu mezi obcemi Choryně a Kladeruby až k železničnímu mostu nad obcí Komárno včetně přítoků a náhonů na MVE. Veškeré přítoky a náhony jsou chovné – lov ryb zakázán. Nádrž Valcha a nádrže Chmelník 1-4 v k.ú. Kelč k revíru nepatří.

473 034 KLENOS 1 – MO Příbor 5 km 2 ha

GPS Z: 49°38'49.805"N, 18°9'4.138"E, K: 49°38'30.259"N, 18°11'32.743"E

Přítok Lubiny, Odry. Od soutoku s Lubinou v k.ú. Příbor až k pramenům.

Celý revír je chovný – lov ryb zakázán.

473 035 KOČOVSKÝ POTOK 1 – MO Rýmařov 15 km 2,5 ha

GPS Z: 49°55'29.782"N, 17°27'4.006"E, K: 50°0'28.940"N, 17°20'21.781"E

Přítok Moravice, Opavy, Odry. Od jezu na konci vzduť nádrže Slezská Harta až k pramenům včetně všech přítoků. Úsek Kočovského potoka od mostu silnice Bruntál – Rýmařov ve Václavově až k pramenům a všechny přítoky jsou chovné – lov ryb zakázán.

V celém revíru je pstruh obecný celoročně hájen.

473 036 KRUPÁ 1 – MO Šumperk 11 km 6 ha

GPS Z: 50°5'18.088"N, 16°55'12.823"E, K: 50°10'0.802"N, 16°56'36.869"E

Přítok Moravy. Od ústí do Moravy u lomu v Hanušovicích až k vysokému jezu nad Starým Městem pod Králickým Sněžníkem včetně náhonů a přítoků. Potok Vrbenský k revíru nepatří. Všechny přítoky jsou chovné – lov ryb zakázán.

473 037 LAZNICKÝ POTOK 1 (Říka) – MO Lipník nad Bečvou 16 km 2 ha

GPS Z: 49°31'5.026"N, 17°25'26.511"E, K: 49°34'15.403"N, 17°30'21.452"E

Přítok Olešnice Přerovské, Staré Moravy, Moravy. Od ústí do Olešnice v Penčicích až k horní (vrchní) pile nad silnicí Olomouc – Lipník nad Bečvou.

Celý revír je chovný – lov ryb zakázán.

473 038 LIBINA 1 P – MO Uničov 11 km 2,4 ha

Revír tvoří:

- nádrž Libina v k.ú. Libina 1,2 ha
(*GPS 49°53'39.263"N, 17°5'27.106"E*)

- potok Mladoňovský (Mýdlový potok) - přítok Oskavy, Moravy, od ústí do Oskavy v Dolní Libině *GPS 49°51'18.149"N, 17°6'22.638"E* až k pramenům *GPS 49°56'49.148"N, 17°4'56.840"E* se všemi přítoky 1,2 ha
Mladoňovský potok pod i nad nádrží a všechny přítoky jsou chovné – lov ryb zakázán.

473 039 LOMNÁ 1 – MO Jablunkov 14 km 4 ha

GPS Z: 49°34'45.391"N, 18°45'50.995"E, K: 49°29'55.113"N, 18°36'20.001"E

Přítok Olše, Odry. Od ústí do Olše v Jablunkově až k pramenům. Všechny přítoky a úsek Lomné od ústí potoka Jestřábí z pralesa Mionší až k pramenům jsou chovné – lov ryb zakázán.

473 040 LOSINKA 1 – MO Šumperk 11 km 5 ha

GPS Z: 49°59'56.234"N, 17°1'14.106"E, K: 50°5'40.078"N, 17°3'39.621"E

Přítok Desné, Moravy. Od ústí do Desné v Rapotíně až k pramenům včetně všech náhonů a přítoků.

Celý revír je chovný – lov ryb zakázán.

473 041 LUBINA 2 P – MO Příbor 6 km 6,6 ha

GPS Z: 49°39'31.869"N, 18°8'31.107"E, K: 49°37'22.650"N, 18°9'25.403"E

Přítok Odry. Od silničního mostu u restaurace U Žabáka v obci Skotnice až po splav pod betonovým mostem „Na Holotě“ v místní části Kopřivnice-Lubina (Helenské údolí). Všechny přítoky jsou chovné – lov ryb zakázán. **Nejmenší lovná míra pstruha obecného je zvýšena na 30 cm.**

473 042 LUBINA 3 – MO Frenštát pod Radhoštěm 32 km 13,5 ha

GPS Z: 49°37'22.650"N, 18°9'25.403"E, K: 49°29'47.790"N, 18°11'41.886"E

Přítok Odry. Lubina od splavu „Na Holotě“ v místní části Kopřivnice-Lubina (Helenské údolí) až k pramenům včetně přítoků Tichávka *GPS Z: 49°35'25.270"N, 18°11'37.545"E, K: 49°32'18.634"N, 18°17'1.271"E*, Lomná *GPS Z: 49°33'13.546"N, 18°12'5.460"E, K: 49°30'25.493"N, 18°14'51.898"E*, Lichnovský potok *GPS Z: 49°34'41.211"N, 18°10'56.718"E, K: 49°33'0.041"N, 18°9'36.622"E* a Bystrý potok *GPS Z: 49°32'27.276"N, 18°13'48.935"E, K: 49°30'0.066"N, 18°17'43.592"E*. Ostatní přítoky jsou chovné – lov ryb zakázán.

Lov muškařením bez omezení.

473 043 LUČINA 1 P – MO Havířov 9 km 10 ha

GPS Z: 49°47'11.0"N, 18°24'34.1"E, K: 49°43'56.701"N, 18°26'44.974"E

Přítok Ostravice, Odry. Od soutoku s potokem Sušánka až k označení horní hranice revíru pod tělesem hráze údolní nádrže Žermanice včetně potoka Sušánky.

Všechny přítoky jsou chovné – lov ryb zakázán.

473 044 LUČINA 3 – MO Lučina 15 km 4 ha

GPS Z: 49°42'10.812"N, 18°27'57.307"E, K: 49°38'16.970"N, 18°29'54.566"E

Přítok Ostravice, Odry. Od betonového mostu přes řeku Lučinu v k.ú. Lučina až k pramenům včetně všech přítoků a přivaděče vody (Žermanice – Morávka) od zaústění do Žermanické přehrady až po splav č. 18 *GPS 49°39'8.251"N, 18°27'25.664"E* – vyznačeno tabulemi.

Úsek toku Lučiny od soutoku s přivaděčem (Žermanice – Morávka) až k pramenům a všechny přítoky jsou chovné – lov ryb zakázán. V dolní části revíru od betonového mostu přes řeku Lučinu v k.ú. Lučina až po pravostranný přítok Tošanůvka je lov ryb zakázán – vyznačeno tabulemi.

473 045 LUDINA 1 – MO Hranice na Moravě 14 km 4 ha

GPS Z: 49°32'46.458"N, 17°43'48.886"E, K: 49°38'59.822"N, 17°42'34.703"E

Přítok Bečvy, Moravy. Od ústí do Bečvy v Hranicích až k pramenům včetně všech přítoků. Přítok Bezejmenný je chovný – lov ryb zakázán.

473 046 LUHA 1 – MO Nový Jičín 10 km 6 ha

GPS Z: 49°37'0.914"N, 17°55'27.292"E, K: 49°34'21.102"N, 17°52'26.231"E

Přítok Odry. Od ústí do Odry v Jeseníku nad Odrou až po silniční most silnice Nový Jičín – Hranice (u obce Dub) včetně všech přítoků. Přítoky Blahutovský a Hrabětinský jsou chovné – lov ryb zakázán.

473 047 LUHA 2 – MO Hranice na Moravě 7 km 2 ha

GPS Z: 49°34'20.661"N, 17°52'25.116"E, K: 49°40'3.068"N, 17°44'36.893"E

Přítok Odry. Od silničního mostu silnice Hranice – Nový Jičín (u obce Dub) až k pramenům včetně všech přítoků. Přítok Hradečný je chovný – lov ryb zakázán.

473 048 MERTA 1 – MO Šumperk 15 km 6 ha

GPS Z: 50°0'12.577"N, 17°1'30.242"E, K: 50°4'2.542"N, 17°10'10.975"E

Přítok Desné, Moravy. Od ústí do Desné u Petrova nad Desnou až k pramenům včetně všech přítoků. Úsek Merty od OÚ ve Vernířovicích až k pramenům a všechny přítoky jsou chovné – lov ryb zakázán.

473 049 MOHELNICE 1 – MO Frýdek-Místek 15 km 6 ha

GPS Z: 49°36'58.446"N, 18°28'59.485"E, K: 49°31'6.311"N, 18°30'47.250"E

Přítok Morávky, Ostravice, Odry. Od ústí do Morávky v Pražmě až k pramenům. Všechny přítoky jsou chovné – lov ryb zakázán.

473 050 MORAVA 23 – MO Šumperk 20 km 26 ha

GPS Z: 49°56'31.887"N, 16°54'0.298"E, K: 50°5'17.854"N, 16°55'11.960"E

Od jezu mlýna u obce Chromeč až k ústí Krupé včetně všech náhonů a přítoků mimo řeku Brannou a Krupou. Všechny přítoky a náhon od ústí do Moravy u Olšanských papíren až k jezu v Bartoňově jsou chovné – lov ryb zakázán.

Nejmenší lovná míra pstruha obecného je zvýšena na 30 cm.

473 051 MORAVICE 1 P – MO Opava 7 km 13 ha

GPS Z: 49°54'22.554"N, 17°54'29.396"E, K: 49°51'36.951"N, 17°51'41.962"E

Přítok Opavy, Odry. Od nového splavu (Mohrův jez) nad Kylešovicemi až po jez pod Žimrovicemi mimo Hvozdnici. Přítok Hradečná je chovný – lov ryb zakázán.

Nejmenší lovná míra pstruha obecného je zvýšena na 30 cm.

V části revíru – od jezu v obci Branka u Opavy GPS 49°52'56.578"N, 17°52'48.685"E až po jez pod Žimrovicemi GPS 49°51'36.951"N, 17°51'41.962"E – vyznačeno tabulemi – je vymezen úsek se zvláštní režimem rybolovu. Pro lov v tomto úseku platí:

- K lovu na tomto úseku opravňuje pstruhová povolenka ÚS, CS, Republiková a zvláštní povolenka pro tento úsek.
- Zvláštní povolenky jsou 1denní - 300 Kč (lovící si může přivlastnit 1 ks z vyjmenovaných druhů ryb o nejmenší lovné míře: pstruh duhový - 40 cm, pstruh obecný - 40 cm, siven americký - 40 cm, lipan podhorní - 40 cm).
- Zvláštní povolenky roční - 3.000 Kč (v rámci roční zvláštní povolenky je 30denních docházek, lovící si může přivlastnit za jednu docházku 1 ks z vyjmenovaných druhů

ryb, v celkovém počtu maximálně 15 ks těchto vyjmenovaných druhů ryb na celoroční zvláštní povolenku).

- Zvláštní denní povolenky lze zakoupit on-line na www.rybsvaz-ms.cz. Zvláštní roční povolenky lze zakoupit v sídle MO CRS Opava, Heritesova 13 (www.crsopava.cz).
- V případě ponechání si 1 ks vyjmenovaného druhu ryb denní lov končí.
- Úlovky ponechané v tomto úseku se nezapočítávají do ostatních limitů stanovených BPVRP.
- Ostatní ulovené ryby mimo škodlivých (štika, candát, sumec, bolen, jelec tloušť, okoun) musí být šetrně vráceny zpět do revíru, ve kterém byly uloveny.
- Při lovu na tomto úseku je lovíci povinen vyznačit do kolonky podrevír v záznamu o docházce „M“.
- Lov bez platné zvláštní povolenky je považován za lov bez povolenky.
- Maximální počet denních zvláštních povolenek pro daný den je 8 ks.
- Lov povolen výhradně na umělou mušku s jednoháčkem bez protihrotu maximálně se dvěma návazci.
- Lovíci nesmí mít u sebe při lovu žádné zavazadlo (ruksak, batoh ani košík).

473 052 MORAVICE 2 – MO Opava 12 km 18 ha

GPS Z: 49°51'36.951"N, 17°51'41.962"E, K: 49°48'33.292"N, 17°47'57.162"E

Přítok Opavy, Odry. Od jezu pod Žimrovicemi až po bývalý jez nad dřevěným mostem ve Větrkovicích včetně Papírenského náhonu (Weissshuhnův kanál) *GPS Z: 49°51'37.611"N, 17°51'38.303"E, K: 49°49'53.475"N, 17°49'54.108"E* na papírnu Žimrovice, který je chovný – lov ryb zakázán. Přítoky jsou chovné – lov ryb zakázán.

Nejmenší lovná míra pstruha obecného je zvýšena na 30 cm.

V úseku od jezu Papírenského náhonu (Weissshuhnova kanálu) až po bývalý jez nad dřevěným mostem ve Větrkovicích je pstruh obecný celoročně hájen.

473 053 MORAVICE 3 P – MO Vítkov 12 km 18 ha

GPS Z: 49°48'33.292"N, 17°47'57.162"E, K: 49°49'14.080"N, 17°42'58.259"E

Přítok Opavy, Odry. Od bývalého jezu nad dřevěným mostem ve Větrkovicích až k silničnímu mostu v obci Zálužné včetně všech přítoků. Nádrž Hrázka (471 059 - Moravice 3 A) k revíru nepatří. Všechny přítoky jsou chovné – lov ryb zakázán. **Nejmenší lovná míra pstruha obecného je zvýšena na 30 cm.**

V úseku od bývalého jezu nad dřevěným mostem ve Větrkovicích po jez Annatal (žebřík – pod chatovou oblastí Nýtek) je pstruh obecný celoročně hájen.

473 054 MORAVICE 4 – MO Vítkov 9 km 13 ha

GPS Z: 49°49'14.080"N, 17°42'58.259"E, K: 49°49'27.52"N, 17°40'00.30"E

Přítok Opavy, Odry. Od silničního mostu v obci Zálužné až k tabuli u limnigrafické stanice 300 m pod tělesem hráze údolní nádrže Kružberk. K revíru patří všechny přítoky a potoky Lobník, Bílčický a Lesná s přítoky od PHO I. nádrže Kružberk až k pramenům.

Všechny přítoky jsou chovné – lov ryb zakázán.

473 056 MORAVICE 7 – MO Rýmařov 12 km 12,8 ha

Revír tvoří:

- vlastní tok Moravice – přítok Opavy, Odry, od jezu na konci vzduť nádrže Slezská Harta *GPS 49°55'24.240"N, 17°27'4.451"E* až k soutoku s Podolským potokem ve Velké Štáhli *GPS 49°56'7.042"N, 17°20'43.870"E* mimo Kočovský potok a Podolský potok včetně všech přítoků 12 ha

Všechny přítoky jsou chovné – lov ryb zakázán.

- zatopené lomy (Na Jezírkách) v k.ú. Břidličná 0,8 ha
(GPS 49°54'12.861"N, 17°22'57.278"E), (GPS 49°54'23.861"N, 17°23'4.943"E)

V celém revíru je pstruh obecný celoročně hájen.

473 057 MORAVICE 8 – MO Rýmařov 18 km 10 ha

GPS Z: 49°56'7.042"N, 17°20'43.870"E, K: 50°3'26.804"N, 17°14'22.195"E

Přítok Opavy, Odry. Od ústí Podolského potoka až k pramenům včetně všech přítoků. Všechny přítoky jsou chovné – lov ryb zakázán, kromě Volárky GPS Z: 50°1'31.482"N, 17°15'29.318"E, K: 50°2'53.603"N, 17°13'30.182"E a Kotelního potoka GPS Z: 50°1'33.271"N, 17°16'31.287"E, K: 50°2'30.912"N, 17°12'49.320"E.

V celém revíru je pstruh obecný celoročně hájen.

473 058 MORÁVKA 1 – MO Frýdek-Místek 19 km 43 ha

GPS Z: 49°40'19.13"N, 18°21'25.25"E, K: 49°35'5.775"N, 18°31'55.431"E

Přítok Ostravice, Odry. Od ústí do Ostravice ve Frýdku až k jezu pod tělesem hráze údolní nádrže Morávka včetně části přivaděče vody (Žermanice – Morávka) od splavu č. 18 GPS 49°39'8.251"N, 18°27'25.664"E až po odtok z Morávky – vyznačeno tabulemi.

Přítok Mohelnice k revíru nepatří. Všechny přítoky jsou chovné – lov ryb zakázán.

473 059 ODRA 8 – MO Vítkov 15 km 19 ha

GPS Z: 49°40'27.61"N, 17°49'04.23"E, K: 49°44'6.908"N, 17°41'37.913"E

Od jezu pily v k.ú. Odry-Loučky až k ústí Budišovky mimo Budišovku, včetně všech přítoků. Všechny přítoky a horní část revíru od soutoku s potokem Něčín až po soutok s Budišovkou jsou chovné – lov ryb zakázán.

473 060 OLEŠNÁ 1P – MO Frýdek-Místek 10 km 10 ha

GPS Z: 49°42'9.454"N, 18°18'7.299"E, K: 49°39'57.772"N, 18°19'4.327"E

Přítok Ostravice, Odry. Od mostu železniční vlečky Biocel Paskov v k.ú. Paskov až k tělesu hráze údolní nádrže Olešná včetně odlehčovacího náhonu do Ostravice.

Celý revír je chovný – lov ryb zakázán.

473 061 OLEŠNÁ 3 – MO Frýdek-Místek 9 km 3 ha

GPS Z: 49°39'13.976"N, 18°19'19.970"E, K: 49°35'24.36"N, 18°18'45.28"E

Přítok Ostravice, Odry. Od tabulí vyznačujících konec revíru OLEŠNÁ 2 A na konci vzdutí nádrže Olešná až k pramenům. Všechny přítoky a úsek Olešné od silničního mostu na začátku obce Metylovice až k pramenům včetně horní části Palkovského potoka od autobusové zastávky Kopeček až k pramenům jsou chovné – lov ryb zakázán – vyznačeno tabulemi. Na toku Olešné od dolní hranice revíru po první splav je chovný – lov ryb zakázán.

473 062 OLEŠNICE JESENICKÁ 1 – MO Jeseník 13 km 3 ha

GPS Z: 50°18'14.281"N, 17°20'5.700"E, K: 50°12'56.809"N, 17°22'4.766"E

Přítok Bělé Jesenické, Kladské Nisy, Odry. Od ústí do Bělé Jesenické v Mikulovicích až k pramenům včetně všech přítoků.

Celý revír je chovný – lov ryb zakázán.

473 063 OLEŠNICE PŘEROVSKÁ 2 – MO Lipník nad Bečvou 13 km 6 ha

GPS Z: 49°30'59.689"N, 17°25'21.238"E, K: 49°36'20.163"N, 17°31'6.082"E

Přítok Staré Moravy, Moravy. Od jezu v Penčicích až k pramenům mimo Laznický potok (Říka) a mlýnský náhon Košů v k.ú. Velký Újezd. Nádrž v Tršicích k revíru nepatří. Všechny přítoky a Olešnice Přerovská nad nádrží v Tršicích jsou chovné – lov ryb zakázán.

473 064 OLŠE 5 P – MO Třinec 7 km 16 ha

GPS Z: 49°42'57.657"N, 18°37'43.535"E, K: 49°38'27.913"N, 18°42'3.565"E

Přítok Odry. Od silničního mostu u restaurace Zobawa v Třinci VI až k silničnímu mostu Bystřice – Karpentná včetně přítoků. Všechny přítoky jsou chovné – lov ryb zakázán. **Nejmenší lovná míra pstruha obecného je zvýšena na 30 cm.**


473 065 OLŠE 6 – MO Bystřice nad Olší 7 km 6,5 ha

GPS Z: 49°38'27.563"N, 18°42'3.527"E, K: 49°36'21.011"N, 18°44'28.284"E

Přítok Odry. Od silničního mostu Bystřice – Karpentná až k ústí potoka Harcov v k.ú. Hrádek ve Slezsku včetně potoka Harcov až k pramenům, mimo Hluchovou. Všechny přítoky jsou chovné – lov ryb zakázán. **Nejmenší lovná míra pstruha obecného je zvýšena na 30 cm.**

473 066 OLŠE 7 – MO Jablunkov 12 km 12 ha

Revír tvoří **podrevíry:**

1. vlastní tok Olše – přítok Odry, od ústí potoka Harcov v k.ú. Hrádek ve Slezsku *GPS 49°36'21.011"N, 18°44'28.284"E* až k ústí potoka Oleška na státní hranici s Polskem *GPS 49°33'40.734"N, 18°50'39.208"E* 8,5 ha
Všechny přítoky jsou chovné – lov ryb zakázán.
V toku Olše platí ustanovení pro lov ryb v hraniční vodě.
Nejmenší lovná míra pstruha obecného zvýšena na 30 cm.
2. dolní a horní nádrž na Černém potoce v k.ú. Návší 3,5 ha
(*GPS 49°34'50.624"N, 18°44'43.134"E*), (*GPS 49°34'44.964"N, 18°44'40.817"E*) 
Při lovu na položenou a plavanou je možno použít háčky s protihroty. Zároveň jsou vyznačeny i místa se zákazem lovu. **Dolní nádrž v roce 2024 je v rekonstrukci.**

473 067 ONDŘEJNICE 2 – MO Stará Ves nad Ondřejnicí 13 km 15 ha

GPS Z: 49°43'46.101"N, 18°11'6.661"E, K: 49°38'55.372"N, 18°13'3.045"E

Přítok Odry. Od silničního mostu č. 4787-121 na státní silnici č. III/4787 (restaurace U Babek) ve Staré Vsi nad Ondřejnicí až po balvanitý skluz nad mostem na státní silnici Frýdek-Místek – Příbor v Rychalticích. Všechny přítoky jsou chovné – lov ryb zakázán. **Nejmenší lovná míra pstruha obecného zvýšena na 30 cm.**

473 068 OPAVA 7 – MO Krnov 23 km 17 ha

GPS Z: 50°5'45.421"N, 17°42'58.273"E, K: 50°1'19.678"N, 17°32'5.955"E

Přítok Odry. Od soutoku s Opavicí v Krnově až po bývalý jez mezi dvěma silničními mosty v Nových Heřminovech včetně všech přítoků a náhonů, mimo Opavici. Přítoky jsou chovné – lov ryb zakázán. Náhon na MVE v k.ú. Nové Heřminovy v ř. km 85,77 - 86,16 není součástí revíru – lov ryb zakázán. **Nejmenší lovná míra pstruha obecného zvýšena na 30 cm.**

473 069 OPAVA 8 – MO Bruntál, Vrbno pod Pradědem 15 km 15 ha

Revír tvoří **podrevíry:**

1. **Dolní úsek Opavy** – přítok Odry, od bývalého jezu mezi silničními mosty v Nových Heřminovech *GPS 50°1'19.678"N, 17°32'5.955"E* až k silničnímu mostu v obci Široká

Niva GPS 50°3'49.286"N, 17°28'33.902"E (MO ČRS Bruntál). Všechny přítoky jsou chovné – lov ryb zakázán. Náhon od vyústění do toku Opavy za bývalým závodem Juta až po stavidlo u splavu u silničního mostu směr Široká Niva včetně přepadu z náhonu nad rekreačním střediskem v obci Kunov je chovný – lov ryb zakázán. **Nejmenší lovná míra pstruha obecného zvýšena na 30 cm.**

- 2. Horní úsek Opavy – přítok Odry, od silničního mostu Široká Niva GPS 50°3'49.503"N, 17°28'34.375"E až k soutoku se Střední Opavou a Bílou Opavou v k.ú. Železná GPS 50°7'29.580"N, 17°22'3.303"E mimo Černou Opavu včetně všech přítoků (MO ČRS Vrbno pod Pradědem).** Všechny přítoky a náhony jsou chovné – lov ryb zakázán. Lov muškařením bez omezení. **Nejmenší lovná míra pstruha obecného zvýšena na 30 cm.**

473 070 OPAVICE (ZLATÁ) 1 – MO Krnov 14 km 8 ha

GPS Z: 50°5'45.854"N, 17°42'58.229"E, K: 50°9'45.618"N, 17°34'50.927"E

Přítok Opavy, Odry. Od ústí do Opavy v Krnově až po železniční most v Městě Albrechtice včetně přítoků. Přítoky jsou chovné – lov ryb zakázán.

V celém revíru platí ustanovení pro lov ryb v hraniční vodě.

473 071 OPAVICE (ZLATÁ) 2 – MO Krnov 21 km 8 ha

GPS Z: 50°9'45.723"N, 17°34'50.642"E, K: 50°12'34.996"N, 17°23'6.982"E

Přítok Opavy, Odry. Od železničního mostu v Městě Albrechtice až k pramenům včetně přítoků. Hlavní tok od ústí Komorského potoka a všechny přítoky až k pramenům jsou chovné – lov ryb zakázán.

473 072 OSKAVA 4 – MO Uničov 24 km 6 ha

GPS Z: 49°49'28.216"N, 17°6'48.668"E, K: 49°55'14.460"N, 17°8'56.616"E

Přítok Moravy. Od silničního mostu nad Šumvaldským rybníkem až po jez v obci Bedřichov (náhon na Kauerův mlýn v Oskavě). Všechny přítoky a horní úsek Oskavy jsou chovné – lov ryb zakázán. Lov muškařením bez omezení.

473 073 OSLAVA ŠTERNBERSKÁ 1 – MO Šternberk 20 km 7,5 ha

GPS Z: 49°47'43.995"N, 17°7'41.343"E, K: 49°54'58.609"N, 17°17'15.506"E

Přítok Oskavy, Moravy. Od ústí do Oskavy nad Uničovem až k pramenům. Pramenné úseky Oslavy Šternberské a přítoků jsou chovné – lov ryb zakázán – vyznačeno tabulemi. K revíru nepatří nádrž v obci Skály 0,5 ha.

473 074 OSOBLAHA 2 – MO Krnov 22 km 9 ha

GPS Z: 50°14'7.538"N, 17°41'3.362"E, K: 50°12'40.710"N, 17°25'22.043"E

Přítok Odry. Od silničního mostu v Dolních Povelicích až k pramenům včetně všech přítoků. Od soutoku s potokem Mušlov až k pramenům se nazývá tok Osoblahy také Petrovický potok.

473 075 OSTRAVICE 3 – MO Frýdek-Místek 12 km 28 ha

GPS Z: 49°41'16.745"N, 18°19'57.600"E, K: 49°36'27.136"N, 18°21'32.429"E

Přítok Odry. Od jezu u čerpací stanice Válcoven plechu ve Frýdku-Místku až k jezu nad mostem silnice Pržno – Frýdlant nad Ostravicí, mimo Morávku. Všechny přítoky včetně Hodoňovického náhonu jsou chovné – lov ryb zakázán. **Nejmenší lovná míra pstruha obecného zvýšena na 30 cm.**

473 076 OSTRAVICE 4 – MO Frýdlant nad Ostravicí 12 km 21 ha

GPS Z: 49°36'27.136"N, 18°21'32.429"E, K: 49°30'44.755"N, 18°24'56.071"E

Přítok Odry. Od jezu nad mostem na silnici Pržno – Frýdlant nad Ostravicí až k tabuli pod tělesem hráze údolní nádrže Šance včetně všech přítoků a náhonů v povodí revíru. Všechny přítoky a náhony v povodí revíru jsou chovné – lov ryb zakázán, mimo lovný úsek potoka Satina od soutoku s Ostravicí *GPS 49°34'26.006"N, 18°21'53.738"E* až po jez pod Mlýnkem (první silniční most v Nové Vsi cca 500 m od soutoku) *GPS 49°34'18.452"N, 18°22'7.145"E* – vyznačeno tabulemi. Na lovném úseku potoka Satina je lov muškařením bez omezení. **Nejmenší lovná míra pstruha obecného zvýšena na 30 cm.**

473 077 OSTRAVICE 6 – MO Frýdlant nad Ostravicí 19 km 6 ha

GPS Z: 49°27'40.517"N, 18°27'5.243"E, K: 49°24'44.621"N, 18°22'16.995"E a 49°29'54.063"N, 18°32'34.906"E

Přítok Odry. Od betonového mostu nad silnicí Frýdek-Místek – Čadca ve Starých Hamrech až k pramenům Ostravice Bílé a Černé.

Všechny přítoky v povodí revíru i potoky nádrže Šance od hranice PHO I až k pramenům jsou chovné – lov ryb zakázán – vyznačeno tabulemi.

Mimo lovný úsek Velkého potoka od hranice prvního ochranného pásma (PHO I) nádrže Šance *GPS 49°28'24.812"N, 18°25'37.766"E* až po mostek nad soutokem s Břestovým potokem *GPS 49°28'28.926"N, 18°23'28.666"E* a Černé Ostravice od soutoku s Bílou Ostravicí *GPS 49°27'17.936"N, 18°28'3.808"E* až po splav nad betonovým mostem silnice Frýdek-Místek – Čadca cca 100 m *GPS 49°27'17.154"N, 18°28'8.052"E*. Lov muškařením bez omezení.

V celém revíru je pstruh obecný celoročně hájen.

473 078 PODOLSKÝ POTOK 1 – MO Rýmařov 9 km 6 ha

GPS Z: 49°56'7.017"N, 17°20'43.639"E, K: 49°57'5.024"N, 17°14'41.208"E

Přítok Moravice, Opavy, Odry. Od ústí do Moravice ve Velké Štáhli až k jezu bývalého mlýna v Janušově nad zámkem Janovice včetně všech přítoků. Všechny přítoky jsou chovné – lov ryb zakázán.

V celém revíru je pstruh obecný celoročně hájen.

473 079 POLICKÝ POTOK 1 – MO Mohelnice 12 km 2 ha

GPS Z: 49°47'20.954"N, 16°57'50.706"E, K: 49°52'49.831"N, 17°2'12.083"E

Přítok Moravy. Od ústí do toku Hlavník (Lužná) pod obcí Třeština až k pramenům.

Celý revír je chovný – lov ryb zakázán.

473 080 RAČÍ POTOK 1 – MO Javorník 15 km 5 ha

GPS Z: 50°24'24.909"N, 17°3'11.497"E, K: 50°18'50.702"N, 16°57'28.484"E

Přítok Kladské Nisy, Odry. Od státní hranice s Polskem až k pramenům včetně všech přítoků. Zatopené kamenolomy v povodí revíru do revíru nepatří. Potoky Vlčický, Petrovický, Lánský a Vilémovický jsou chovné – lov ryb zakázán. Součástí revíru je Bernartický (Vojtovický) potok od státní hranice s Polskem *GPS 50°24'19.790"N, 17°5'0.524"E* až k pramenům *GPS 50°18'53.622"N, 16°58'21.279"E*.

473 081 ROKYTENKA 1 – MO Vsetín 15 km 4 ha

GPS Z: 49°20'28.510"N, 17°59'23.181"E, K: 49°19'2.294"N, 17°54'4.457"E

Přítok Bečvy, Moravy. Od ústí do Vsetínské Bečvy ve Vsetíně až k pramenům včetně všech přítoků. Od soutoku s potokem Syrákovka v obci Liptál až k pramenům je Rokytenka chovná – lov ryb zakázán. Všechny přítoky jsou chovné – lov ryb zakázán.

Od 1. 9. je zákaz lovu ryb na celém revíru.

473 082 ROPIČANKA 1 – MO Český Těšín 18 km 5 ha

GPS Z: 49°43'42.589"N, 18°37'35.460"E, K: 49°35'56.850"N, 18°35'23.152"E

Přítok Olše, Odry. Od ústí do Olše v Českém Těšíně až k pramenům. Všechny přítoky jsou chovné – lov ryb zakázán.

473 083 SÁZAVA MORAVSKÁ 2 P – MO Zábřeh na Moravě 10,5 km 12 ha

GPS Z: 49°52'4.316"N, 16°50'43.205"E, K: 49°51'55.692"N, 16°44'47.557"E

Přítok Moravy. Od jezu v obci Lupěné až po most silnice Hynčina – Hoštejn. Všechny přítoky jsou chovné – lov ryb zakázán. Řeka Břežná k revíru nepatří. **Nejmenší lovná míra pstruha obecného zvýšena na 30 cm.**

473 084 SEDLNIČKA 1 – MO Příbor 20 km 9,8 ha

GPS Z: 49°42'1.719"N, 18°4'0.194"E, K: 49°32'44.237"N, 18°7'51.907"E

Přítok Odry. Od ústí do Odry u Nové Horky u Studénky až k pramenům. Všechny přítoky a část toku Sedlničky nad nádrží Pod Kotoučem jsou chovné – lov ryb zakázán. Nádrž Pod Kotoučem k revíru nepatří.

473 085 SENICE 1 – MO Vsetín 29 km 12 ha

GPS Z: 49°18'44.876"N, 18°0'5.286"E, K: 49°15'37.908"N, 18°9'25.074"E

Přítok Bečvy, Moravy. Od ústí do Bečvy v obci Ústí až k pramenům včetně přítoků, mimo Lačnovský potok. Úsek toku od mostu č. 57-082 (odbočka Mužíkov) po ČOV v obci Lidečko a od mostu nad firmou CARNEX v obci Francova Lhota až k pramenům je Senice chovná – lov ryb zakázán. Všechny přítoky jsou chovné – lov ryb zakázán. **Od 1.9. zákaz lovu ryb přívlačí.**

473 086 SETINA 1 – MO Bílovec 18 km 5 ha

GPS Z: 49°44'31.702"N, 18°5'27.181"E, K: 49°49'37.198"N, 17°54'57.472"E

Přítok Bílovky, Odry. Od ústí Seziny do Bílovky u Bravantic až k pramenům včetně všech přítoků. Tok Seziny od soutoku se Setinou až k pramenům, přítok Setina od soutoku s Hlubočským potokem (nad penzionem Setina) až k pramenům a všechny ostatní přítoky včetně potoku Jamník nad Bíloveckou nádrží jsou chovné – lov ryb zakázán. Lov muškařením bez omezení.

473 087 SITKA 2 – MO Šternberk 24 km 8 ha

GPS Z: 49°43'16.753"N, 17°16'47.264"E, K: 49°52'57.362"N, 17°18'57.388"E

Přítok Oskavy, Moravy. Od jezu nad nádrží Delta ve Šternberku až k pramenům včetně potoka Tepličky od jezu v Haukovicích *GPS 49°47'5.397"N, 17°11'40.259"E* až k pramenům *GPS 49°52'8.054"N, 17°17'28.086"E* včetně přítoků. Přítoky Sprchový, Dalovský, Arnoltický, Teplička v horním úseku a Sitka od silničního mostu ve Veverí až k pramenům jsou chovné – lov ryb zakázán – vyznačeno tabulemi. K revíru nepatří dvě dolní nádrže pod koupalištěm Dolní Žleb a 4 revitalizační tůně na přítocích do koupaliště Dolní Žleb, ani koupaliště Dolní Žleb.

473 088 SKOROŠICKÝ POTOK 1 – MO Javorník 15 km 6 ha

GPS Z: 50°20'17.541"N, 17°7'4.594"E, K: 50°16'57.574"N, 17°1'21.028"E

Přítok Vidnávky, Kladské Nisy, Odry. Od ústí do Vidnávky v Kobylé nad Vidnávkou až k pramenům včetně všech přítoků mimo zatopené kamenolomy.

Celý revír je chovný – lov ryb zakázán.

473 089 STAŘÍČ 1 – MO Jeseník 14 km 7 ha

GPS Z: 50°14'10.113"N, 17°12'12.955"E, K: 50°13'54.720"N, 17°2'30.641"E

Přítok Bělé Jesenické, Kladské Nisy, Odry. Od ústí do Bělé Jesenické v Jeseníku až k pramenům včetně všech přítoků.

Celý revír je chovný – lov ryb zakázán.

473 090 STONÁVKA 1 P – MO Karviná 13 km 7 ha

GPS Z: 49°49'45.787"N, 18°31'18.959"E, K: 49°46'26.683"N, 18°31'3.230"E

Přítok Olše, Odry. Od mostu v Karviné-Solci (přejezd na důl Darkov) až k tělesu hráze údolní nádrže Těrlicko.

473 091 STONÁVKA 3 – MO Český Těšín 12 km 4 ha

GPS Z: 49°43'44.016"N, 18°29'58.723"E, K: 49°37'32.884"N, 18°31'3.000"E

Přítok Olše, Odry. Od 1. jezu nad koncem vzduší hladiny usazovací nádrže Těrlicko až k pramenům včetně všech přítoků, mimo nádrže ve Stříteži. Veškeré přítoky jsou chovné – lov ryb zakázán, mimo potok Ráztoka od soutoku se Stonávkou *GPS 49°39'40.238"N, 18°31'30.315"E* až po silniční most nad točnou u hotelu Tesárek (Santis) v Komorní Lhotce *GPS 49°38'32.067"N, 18°32'14.080"E*.

473 092 ŠUMICE 1 P – MO Olomouc 13 km 2,3 ha

GPS Z: 49°36'8.065"N, 17°3'53.521"E, K: 49°38'59.958"N, 16°57'51.264"E

Přítok Blaty, Moravy. Od silničního mostu v Náměšti na Hané až k pramenům. Všechny přítoky jsou chovné – lov ryb zakázán.

473 093 TRNÁVKA 1 – MO Stará Ves nad Ondřejnicí 10 km 1 ha

GPS Z: 49°43'26.215"N, 18°10'0.787"E, K: 49°39'17.939"N, 18°11'35.275"E

Přítok Lubiny, Odry. Od ústí do Lubiny u Košatky až k pramenům, mimo nádrž Trnávka v k.ú. Kateřinice. Všechny přítoky a tok Trnávky od kamenného jezu v obci Trnávka až k pramenům jsou chovné – lov ryb zakázán.

473 094 TRUSOVICKÝ POTOK 1 – MO Domašov nad Bystřicí 18 km 7,6 ha

Revír tvoří:

- vlastní tok Trusovický potok – přítok Moravy, od jezu v Bohuňovicích u kulturního domu *GPS 49°39'25.460"N, 17°17'13.881"E* až k pramenům včetně všech přítoků *GPS 49°48'46.576"N, 17°21'15.492"E* 7,35 ha
Všechny přítoky a tok Trusovického potoka od silničního mostu I/46 v Horní Loděnici až k pramenům jsou chovné – lov ryb zakázán.
- zatopený lom v k.ú. Dalov 0,25 ha
(*GPS 49°46'37.162"N, 17°20'40.233"E*)

473 095 TYRA 1 – MO Třinec 11 km 4 ha

GPS Z: 49°40'59.071"N, 18°39'22.678"E, K: 49°34'45.678"N, 18°37'48.312"E

Přítok Olše, Odry. Od ústí do Olše v Třinci až k pramenům včetně všech přítoků. Přítoky a úsek toku Tyry od betonového splavu s rybím přechodem pod MŠ Čtyřlístek v Tyře *GPS 49°37'24.249"N, 18°38'59.316"E* až k pramenům jsou chovné – lov ryb zakázán.

473 096 VELIČKA 1 – MO Hranice 11 km 4 ha

GPS Z: 49°32'46.250"N, 17°43'48.011"E, K: 49°38'20.866"N, 17°36'8.051"E

Přítok Bečvy, Moravy. Od ústí do Bečvy v Hranicích až k pramenům včetně všech přítoků. Přítoky Mraznice, Koutecký, Bradelný, Boškovský a Kovářovský jsou chovné – lov ryb zakázán. K revíru nepatří vodárenská nádrž v k.ú. Potštát.

473 097 VIDNÁVKA 1 – MO Javorník 18 km 8 ha

GPS Z: 50°23'20.313"N, 17°11'27.786"E, K: 50°15'28.692"N, 17°9'34.236"E

Přítok Kladské Nisy, Odry. Od státní hranice s Polskem až k pramenům včetně všech přítoků. Potok Ztracený a část potoka Stříbrného v k.ú. Žulová jsou chovné – lov ryb zakázán – vyznačeno tabulemi. **Povoleno pouze lov ryb muškařením. Lov přívlačí zakázán.**

473 098 MORÁVKA 2 – MO Frýdek-Místek 21 km 9 ha

GPS Z: 49°33'38.553"N, 18°33'0.312"E, K: 49°30'3.599"N, 18°32'37.418"E

Přítok Ostravice, Odry. Revír tvoří přítoky do vodárenské nádrže Morávka od hranice I. ochranného pásma (PHO I) tj. u jezu v ř. km 21,78, až k pramenům mimo vlastní nádrž a ochranné pásmo. **Celý revír je chovný – lov ryb zakázán.**

473 099 PRUDNÍK 2 P – MO Zlaté Hory 8 km 2 ha

GPS Z: 50°16'44.709"N, 17°24'4.947"E, K: 50°12'26.478"N, 17°24'38.781"E

Přítok Osoblahy, Odry. Revír tvoří tok Zlatého potoka od státní hranice s Polskem až k pramenům včetně všech přítoků. Úsek Zlatého potoka od soutoku s Černým (Lázeňským) potokem ve Zlatých Horách *GPS 50°15'27.880"N, 17°23'57.956"E* až k pramenům a všechny přítoky jsou chovné – lov ryb zakázán – vyznačeno tabulemi.

473 101 MÍROVKA 1 – MO Mohelnice 19 km 2,5 ha

GPS Z: 49°46'58.755"N, 16°57'21.365"E, K: 49°48'23.379"N, 16°47'49.626"E

Přítok Moravy. Od soutoku s elektrárenským náhonem řeky Moravy v k.ú. Mohelnice až k pramenům. Úsek toku nad nádrží Svojanov *GPS 49°47'2.277"N, 16°46'35.604"E* a všechny přítoky jsou chovné – lov ryb zakázán. V prostoru rybochovného zařízení (líheň) MO ČRS Mohelnice – lov ryb zakázán – vyznačeno tabulemi. Nádrž Svojanov k revíru nepatří.

473 102 OPAVA 9 – MO Vrbno pod Pradědem 15 km 20 ha

Revír převeden do revíru 473 069 – podrevír č. 2.

473 104 OSTRAVICE 2 – MO ČRS Ostrava 13 km 32 ha

GPS Z: 49°48'9.692"N, 18°16'56.964"E, K: 49°41'16.745"N, 18°19'57.600"E

Přítok Odry. Od jezu nad ulicí Rudnou v Ostravě-Kunčicích po jez u čerpací stanice Válcoven plechu ve Frýdku-Místku mimo levostranný přítok Olešná. Pravostranné přítoky Ostravská Datyňka, Podšajárka a její levostranný přítok Panský potok včetně 4 rybníčků (Stovky 4, Stovky 5, Fukalovice a Baranovice) jsou chovné – lov ryb zakázán.

Nejmenší lovná míra pstruha obecného zvýšena na 30 cm.

V části revíru – od dolní hranice revíru *GPS 49°48'9.692"N, 18°16'56.964"E* až po 1. balvanitý skluz nad lávkou s kyslíkovodem *GPS 49°45'29.555"N, 18°18'18.383"E* – vyznačeno tabulemi – je vymezen úsek se zvláštním režimem rybolovu. Pro lov v tomto úseku platí:

- K lovu na tomto úseku opravňuje pstruhová povolenka ÚS, CS, Republiková a zvláštní povolenka pro tento úsek.
- Zvláštní povolenky jsou v hodnotě (1denní - 300 Kč, roční - 3.500 Kč – bez ponechání úlovku, roční - 5.000 Kč – s ponecháním denního úlovku).
- Denní zvláštní povolenky lze zakoupit on-line na www.rybsvaz-ms.cz

- Roční zvláštní povolenky lze zakoupit na sekretariátě ČRS ÚS pro Severní Moravu a Slezsko, Jahnova 14, 709 00 Ostrava.
- Celkový limit ponechaných pstruhů duhových na roční zvláštní povolenku je 40 ks.
- Úlovky ponechané v tomto úseku se nezapočítávají do ostatních limitů stanovených BPVRP.
- Lovíci si může ponechat 1 ks pstruha duhového. V případě ponechání si ryby denní lov končí.
- Veškeré ulovené ryby mimo štiky, candáta, sumce, bolena, jelce tlouště a okouna musí být šetrně vráceny zpět do revíru, ve kterém byly uloveny.
- Při lovu na tomto úseku je lovíci povinen vyznačit do kolonky podrevír v záznamu o docházce „M“.
- Lov bez platné zvláštní povolenky je považován za lov bez povolenky.
- Lov povolen výhradně na umělou mušku s jednoháčkem bez protihrotu.
- Lovíci nesmí mít u sebe při lovu žádné zavazadlo (ruksak, batoh ani košík).

473 105 MOŠTĚNKA 2 – MO ČRS Přerov 4 km 2 ha

GPS Z: 49°25'33.773"N, 17°30'13.378"E, K: 49°25'31.666"N, 17°32'51.504"E

Přítok Chropyňské Bečvy, Moravy. Od splavu Beňov pod obcí Prusy až po splav v Domaželicích včetně levostranného přítoku Kozrálka *GPS Z: 49°25'29.643"N, 17°32'40.282"E, K: 49°22'58.248"N, 17°40'32.452"E*.

473 106 OPAVA 9 P – MO Vrbno pod Pradědem 0,3 ha

Revír tvoří dolní nádrž Biocentra v k.ú. Vrbno pod Pradědem 0,3 ha
(*GPS 50°7'1.825"N, 17°23'32.886"E*)

Nádrž slouží k chovu násad – lov ryb zakázán.

473 108 JIČÍNKA 1P – MO Nový Jičín 8 km 4 ha

GPS Z: 49°39'57.088"N, 17°59'32.753"E, K: 49°36'46.006"N, 17°59'50.453"E

Přítok Odry. Od ústí do Odry až po jez u restaurace Fojtství v Šenově u Nového Jičína včetně přítoků. Všechny přítoky jsou chovné – lov ryb zakázán.

473 109 HARRACHOV 1 MO ČRS Rýmařov 0,5 ha

Revír tvoří nádrž na potoce Lučina v k.ú. Rýmařov-Harrachov 0,5 ha
(*GPS 49°56'54.156"N, 17°16'53.873"E*)

Lov povolen pouze muškařením a přívlači s jedním jednoháčkem bez protihrotu.

473 500 STŘEDNÍ OPAVA 1 – MO Vrbno pod Pradědem 9,2 km 4,6 ha

GPS Z: 50°7'29.580"N, 17°22'3.303"E, K: 50°6'17.398"N, 17°16'11.203"E

Přítok Opavy, Odry. Od soutoku s Bílou Opavou až po most v osadě Vidly v ř. km 9,2. Všechny přítoky a úsek toku od mostu v osadě Vidly v ř. km 9,2 až k pramenům je chráněná rybí oblast určená k chovu násad lososovitých ryb a organismů z Červeného seznamu ČR – lov ryb zakázán. **Nejmenší lovná míra pstruha obecného zvýšena na 30 cm.**

SEZNAM MÍSTNÍCH ORGANIZACÍ ČRS Územního svazu pro Severní Moravu a Slezsko

Poř. číslo	Název MO ČRS	Adresa	Kontakty (e-mail, web. stránky)
1.	Bartošovice	Bartošovice 135 742 54 Bartošovice	e-mail: bartosovice@mocrs.cz www.rybaribartosovice.eu
2.	Bílovec	Ostravská 693/7 743 01 Bílovec	e-mail: bilovec@mocrs.cz crs.mobilovec.cz
3.	Bohumín	Rolnická 3 735 51 Bohumín-Pudlov	e-mail: bohumin@mocrs.cz www.sweb.cz/mobohumin
4.	Bravantice	Roman Pieš Bravantice 39 742 81 Bravantice	e-mail: bravantice@mocrs.cz www.rs-okoun.webnode.cz
5.	Brodek u Přerova	Masarykovo nám. 13 751 03 Brodek u Přerova	e-mail: brodek@mocrs.cz www.crsbrodek.cz
6.	Bruntál	Tř. Práce 1598/44 792 01 Bruntál	e-mail: bruntal@rybsvaz.cz www.rybsvazbr.cz
7.	Bystřice nad Olší	Jaroslav Přikryl Nýdek č. 389 739 96 Nýdek	e-mail: bystricenadolsi@mocrs.cz www.rybaribystrice.cz
8.	Český Těšín	Akátová 640/14 737 01 Český Těšín	e-mail: ceskytesin@mocrs.cz www.rybarict.cz
9.	Domašov nad Bystřicí	Pstruží líheň 24 783 06 Domašov nad Bystřicí	domasov@mocrs.cz www.pstruzilihenbela.page.tl
10.	Frenštát pod Radhoštěm	Dolní 303 744 01 Frenštát pod Radhoštěm	e-mail: frenstat@mocrs.cz www.rybari.frenstat.org
11.	Frýdek-Místek	V. Nezvala 1437 738 01 Frýdek-Místek	e-mail: frydekmistek@mocrs.cz www.crsmofm.cz
12.	Frýdek-Místek II casting	1. máje 2181 738 01 Frýdek-Místek	e-mail: frydekmistek2@mocrs.cz www.castingfm.cz
13.	Frýdlant nad Ostravicí	Pstruží 214 739 11 Frýdlant nad Ostravicí	e-mail: frydlant@mocrs.cz www.rybarifrydlantno.cz
14.	Fulnek	Karel Maleňák Lukavec 27 742 45 Fulnek	e-mail: fulnek@mocrs.cz
15.	Havířov	Rybářská 154/7 735 42 Těrlicko	e-mail: havirov@mocrs.cz www.rybari-havirov.cz
16.	Hlučín	Školní 11/222 748 01 Hlučín	e-mail: hlucin@mocrs.cz www.mohlucin.cz
17.	Hranice na Moravě	Rybniční 280 753 01 Hranice na Moravě	e-mail: hranice@mocrs.cz
18.	Choryně	Choryně 223 756 42 Choryně	e-mail: choryne@mocrs.cz www.mocrschoryne.wbs.cz
19.	Jablunkov	Návsi 1134 739 92 Jablunkov	e-mail: jablunkov@mocrs.cz www.mocrs.jablunkov.cz
20.	Javorník	Petr Klapuch Nádražní 235 790 70 Javorník	e-mail: javornik@mocrs.cz
21.	Jeseník	Šumperská 127 790 01 Jeseník	e-mail: jesenik@mocrs.cz www.crsmo-jesenik.cz
22.	Jistebník	Oderská 22 739 23 Košatka	e-mail: jistebnik@mocrs.cz
23.	Karviná	Petrovice č. 648	e-mail: karvina@mocrs.cz




		735 72 Petrovice u Karviné	www.rybarikarvina.cz
24.	Kravaře	René Klemm Kpt. Jaroše 321 747 31 Velké Hoštice	e-mail: kravare@mocrs.cz www.rybarikravare.cz
25.	Krnov	Stará 11 794 01 Krnov	e-mail: krnov@mocrs.cz www.mocrskrnov.wbs.cz
26.	Lipník nad Bečvou	J. V. Sládka 1460 751 31 Lipník nad Bečvou	e-mail: lipnik@mocrs.cz www.rybari-lipnik.euweb.cz
27.	Litovel	Palackého 1162/29a 784 01 Litovel	e-mail: litovel@mocrs.cz www.crselitovel.cz
28.	Loštice	U Valchy 75 789 83 Loštice	e-mail: lostice@mocrs.cz www.rybar.info
29.	Lučina	Václav Podešva Lučina 265 739 39 Lučina	e-mail: lucina@mocrs.cz
30.	Milenov	Rostislav Chytil Milenov 146 753 61 Milenov	e-mail: milenov@mocrs.cz
31.	Mohelnice	Mlýnská 2 789 85 Mohelnice	e-mail: mohelnice@mocrs.cz www.mocrsmohelnice.cz
32.	Nový Jičín	Gen. Hladě 755/18 741 01 Nový Jičín	e-mail: novyjicin@mocrs.cz www.crsnj.cz
33.	Olomouc	Chvalkovická 56 779 00 Olomouc	e-mail: olomouc@mocrs.cz www.rybsvaz-ol.cz
34.	Opava	Heritesova 2606/13 746 01 Opava	e-mail: opava@mocrs.cz www.crsopava.cz
35.	Orlová	Tomáš Slíva Záchranářů 782 735 14 Orlová-Poruba	e-mail: orlova@mocrs.cz www.crs-mo-orlova.cz
36.	Ostrava	Záhumní 2144 708 00 Ostrava-Poruba	e-mail: ostrava@mocrs.cz www.mo-ostrava.cz
37.	Paskov	Petr Baďura U Parku 231 739 21 Paskov	e-mail: paskov@mocrs.cz
38.	Přerov	U Rybníka 1034/13 750 02 Přerov	e-mail: prerov@mocrs.cz www.crsmprerov.cz
39.	Příbor	Jičínská 1673 742 58 Příbor	e-mail: pribor@mocrs.cz www.ribari2.estranky.cz
40.	Pustějov	Pustějov 160 742 43 Pustějov	e-mail: pustejov@mocrs.cz
41.	Rožnov pod Radhoštěm	Palackého 2678 756 61 Rožnov pod Radhoštěm	e-mail: roznov@mocrs.cz www.crs-roznov.cz
42.	Rýmařov	Karel Božek 1. máje 886/1 795 01 Rýmařov	e-mail: rymarov@mocrs.cz www.rybariryमारov.cz
43.	Stará Ves nad Ondřejnicí	Petřvaldská 131 739 23 Stará Ves nad Ondřejnicí	e-mail: staraves@mocrs.cz www.mocrsstaraves.cz
44.	Studénka	Poštovní 515 742 13 Studénka	e-mail: studenka@mocrs.cz
45.	Šternberk	Dvorská 894/17 785 01 Šternberk	e-mail: sternberk@mocrs.cz www.rybari-sternberk.cz




46.	Šumperk	Kozinova 11 787 01 Šumperk	e-mail: sumperk@mocrs.cz
47.	Tísek	Tísek 49 742 94 Tísek	e-mail: tisek@mocrs.cz
48.	Tovačov	Annín 16 751 01 Tovačov	e-mail: tovacov@mocrs.cz www.crsmotovacov.cz
49.	Třinec	Nádražní 14 739 61 Třinec	e-mail: trinec@mocrs.cz www.rybaritřinec.cz
50.	Uničov	Solní 120 783 91 Uničov	e-mail: unicov@mocrs.cz
51.	Valašské Meziříčí	Podlesí 279 757 01 Valašské Meziříčí	e-mail: valasskemezirici@mocrs.cz www.rybsvaz-valmez.cz
52.	Velká Bystřice	Na Letné 766 783 53 Velká Bystřice	e-mail: velkabystrice@mocrs.cz
53.	Vítkov	Poštovní 534 749 01 Vítkov	e-mail: vitkov@mocrs.cz www.crs-mo-vitkov.webnode.cz
54.	Vrbno pod Pradědem	Tomáš Rybář Mnichov 282 793 26 Vrbno pod Pradědem	e-mail: vrbnopodpradedem@mocrs.cz www.rybari-vrbno.cz
55.	Vsetín	Na Dolansku 477 755 01 Vsetín	e-mail: vsetin@mocrs.cz www.mocrsvsetin.g6.cz
56.	Zábřeh na Moravě	Oborník 2397/41 789 01 Zábřeh na Moravě	e-mail: zabreh@mocrs.cz info@crszabreh.cz www.crszabreh.cz
57.	Zlaté Hory	Bezručova 144 793 76 Zlaté Hory	e-mail: zlatehory@mocrs.cz www.crsmozlatehory.cz



SEZNAM SAMOSTATNĚ HOSPODAŘÍCÍCH ORGANIZACÍ ČRS Územního svazu pro Severní Moravu a Slezsko




Poř. číslo	Název MO ČRS	Adresa	Kontakty (e-mail, web. stránky)
1.	Hustopeče nad Bečvou	Nádražní 111 753 66 Hustopeče nad Bečvou	e-mail: pernicky@kreditvm.cz hustopece@mocrs.cz www.crs-hustopece-nb.wz.cz
2.	Kelč	Kelč 370 756 43 Kelč	e-mail: kelc@mocrs.cz
3.	Olšovec	Olšovec 162 753 01 Hranice na Moravě	e-mail: crsmoolsovec@seznam.cz olsovec@mocrs.cz





SEZNAM MIMOPSTRUHOVÝCH REVÍRŮ ČRS Územního svazu pro Severní Moravu a Slezsko

Číslo revíru	Název revíru	Uživatel revíru	Str.
471 001	BALATON 1 A	Územní svaz pro Severní Moravu a Slezsko	20
471 002	BAŠTICE 1 A	Územní svaz pro Severní Moravu a Slezsko	20
471 003	BEČVA 1	Územní svaz pro Severní Moravu a Slezsko	20
471 005	BEČVA 2	Územní svaz pro Severní Moravu a Slezsko	20
471 006	BEČVA 2 A	 Územní svaz pro Severní Moravu a Slezsko	21
471 007	BEČVA 3	Územní svaz pro Severní Moravu a Slezsko	21
471 008	BEČVA 3 A	Územní svaz pro Severní Moravu a Slezsko	21
471 009	BEČVA 4	Územní svaz pro Severní Moravu a Slezsko	22
471 010	BEČVA 4 A	Územní svaz pro Severní Moravu a Slezsko	22
471 011	BEČVA 5	Územní svaz pro Severní Moravu a Slezsko	22
471 012	BEČVA 5 A – RMV	MO Hustopeče nad Bečvou	62
471 013	BEČVA 6	Územní svaz pro Severní Moravu a Slezsko	23
471 014	BEČVA 6 A	Územní svaz pro Severní Moravu a Slezsko	23
471 015	BEČVA 7	Územní svaz pro Severní Moravu a Slezsko	23
471 016	BEČVA 7 A	MO Valašské Meziříčí	23
471 017	BEČVA VSETÍNSKÁ 4 A	Územní svaz pro Severní Moravu a Slezsko	23
471 018	BLATA 1	Územní svaz pro Severní Moravu a Slezsko	23
471 019	BLATA 2	Územní svaz pro Severní Moravu a Slezsko	24
471 020	BUDIŠOVKA 1 A	Územní svaz pro Severní Moravu a Slezsko	24
471 021	BYSTRICE HANÁCKÁ 1	Územní svaz pro Severní Moravu a Slezsko	24
471 022	BYSTRICE HANÁCKÁ 2 A	Územní svaz pro Severní Moravu a Slezsko	24
471 023	BYSTRICE VALAŠSKÁ 1 A	 Územní svaz pro Severní Moravu a Slezsko	25
471 024	ČERNÝ POTOK 1 A	Územní svaz pro Severní Moravu a Slezsko	25
471 025	ČIŽINA 1 A	 Územní svaz pro Severní Moravu a Slezsko	25
471 026	DESNÁ 1	Územní svaz pro Severní Moravu a Slezsko	25
471 027	DESNÁ 1 A	Územní svaz pro Severní Moravu a Slezsko	25









471 028	DUKELSKÉ NÁDRŽE 1 A		Územní svaz pro Severní Moravu a Slezsko	25
471 029	HUSÍ POTOK 1 A		Územní svaz pro Severní Moravu a Slezsko	25
471 030	CHOMOUTOV 1 A – RMV		MO Olomouc	62
471 032	JIČINKA 1 A		Územní svaz pro Severní Moravu a Slezsko	26
471 033	JUHYNĚ 1 A – RMV		MO Keč	63
471 034	LAČNOVSKÝ POTOK 1 A		Územní svaz pro Severní Moravu a Slezsko	26
471 037	LUBINA 1		Územní svaz pro Severní Moravu a Slezsko	26
471 038	LUBINA 2		Územní svaz pro Severní Moravu a Slezsko	26
471 039	LUBINA 2 A		Územní svaz pro Severní Moravu a Slezsko	26
471 040	LUBINA 4 A		Územní svaz pro Severní Moravu a Slezsko	27
471 041	LUČINA 1		Územní svaz pro Severní Moravu a Slezsko	27
471 042	LUČINA 1 A		Územní svaz pro Severní Moravu a Slezsko	27
471 043	LUČINA 2 A		Územní svaz pro Severní Moravu a Slezsko	27
471 044	MORAVA 14		Územní svaz pro Severní Moravu a Slezsko	27
471 045	MORAVA 14 A		Územní svaz pro Severní Moravu a Slezsko	27
471 046	MORAVA 15		Územní svaz pro Severní Moravu a Slezsko	27
471 047	MORAVA 16		Územní svaz pro Severní Moravu a Slezsko	28
471 048	MORAVA 17 A		Územní svaz pro Severní Moravu a Slezsko	28
471 049	MORAVA 18		Územní svaz pro Severní Moravu a Slezsko	28
471 050	MORAVA 19		Územní svaz pro Severní Moravu a Slezsko	29
471 051	MORAVA 19 A		Územní svaz pro Severní Moravu a Slezsko	30
471 052	MORAVA 20		Územní svaz pro Severní Moravu a Slezsko	31
471 053	MORAVA 20 A		Územní svaz pro Severní Moravu a Slezsko	31
471 054	MORAVA 21		Územní svaz pro Severní Moravu a Slezsko	32
471 055	MORAVA 22		Územní svaz pro Severní Moravu a Slezsko	32
471 056	OLOMOUCKÉ ŠTĚRKOVNY 1 A		Územní svaz pro Severní Moravu a Slezsko	32
471 057	MORAVA STARÁ 1		Územní svaz pro Severní Moravu a Slezsko	33

471 058	MORAVICE 1		Územní svaz pro Severní Moravu a Slezsko	33
471 059	MORAVICE 3 A		Územní svaz pro Severní Moravu a Slezsko	33
471 061	MOŠTĚNKA 1		Územní svaz pro Severní Moravu a Slezsko	33
471 062	NEMILKA 1 A		Územní svaz pro Severní Moravu a Slezsko	33
471 063	ODRA 1		Územní svaz pro Severní Moravu a Slezsko	34
471 064	ODRA 1 A		Územní svaz pro Severní Moravu a Slezsko	34
471 065	ODRA 2		Územní svaz pro Severní Moravu a Slezsko	34
471 066	ODRA 2 A		Územní svaz pro Severní Moravu a Slezsko	34
471 067	ODRA 3		Územní svaz pro Severní Moravu a Slezsko	35
471 068	ODRA 3 A		Územní svaz pro Severní Moravu a Slezsko	35
471 069	ODRA 4		Územní svaz pro Severní Moravu a Slezsko	35
471 070	ODRA 4 A		Územní svaz pro Severní Moravu a Slezsko	36
471 071	ODRA 5		Územní svaz pro Severní Moravu a Slezsko	36
471 072	ODRA 5 A		Územní svaz pro Severní Moravu a Slezsko	36
471 073	ODRA 6		Územní svaz pro Severní Moravu a Slezsko	36
471 074	ODRA 6 A		Územní svaz pro Severní Moravu a Slezsko	36
471 075	ODRA 7		Územní svaz pro Severní Moravu a Slezsko	37
471 076	OLEŠNÁ 1		Územní svaz pro Severní Moravu a Slezsko	37
471 077	OLEŠNÁ 2 A		Územní svaz pro Severní Moravu a Slezsko	37
471 078	OLEŠNICE PŘEROVSKÁ 1		Územní svaz pro Severní Moravu a Slezsko	37
471 079	OLŠE 1		Územní svaz pro Severní Moravu a Slezsko	37
471 081	OLŠE 2		Územní svaz pro Severní Moravu a Slezsko	38
471 082	OLŠE 2 A		Územní svaz pro Severní Moravu a Slezsko	38
471 083	OLŠE 3		Územní svaz pro Severní Moravu a Slezsko	38
471 084	OLŠE 3 A		Územní svaz pro Severní Moravu a Slezsko	38
471 085	OLŠE 4		Územní svaz pro Severní Moravu a Slezsko	38
471 086	OLŠE 4 A		Územní svaz pro Severní Moravu a Slezsko	39

471 087	OLŠE 5		Územní svaz pro Severní Moravu a Slezsko	39
471 088	ONDŘEJNICE 1		Územní svaz pro Severní Moravu a Slezsko	39
471 089	ONDŘEJNICE 1 A		Územní svaz pro Severní Moravu a Slezsko	39
471 090	OPAVA 1		Územní svaz pro Severní Moravu a Slezsko	39
471 091	OPAVA 2		Územní svaz pro Severní Moravu a Slezsko	40
471 092	OPAVA 2 A		Územní svaz pro Severní Moravu a Slezsko	40
471 093	OPAVA 3		Územní svaz pro Severní Moravu a Slezsko	41
471 094	OPAVA 3 A		Územní svaz pro Severní Moravu a Slezsko	41
471 095	OPAVA 4		Územní svaz pro Severní Moravu a Slezsko	41
471 096	OPAVA 4 A		Územní svaz pro Severní Moravu a Slezsko	41
471 097	OPAVA 5		Územní svaz pro Severní Moravu a Slezsko	41
471 098	OPAVA 6		Územní svaz pro Severní Moravu a Slezsko	42
471 099	OPAVA 6 A		Územní svaz pro Severní Moravu a Slezsko	42
471 100	OPAVICE 1 A		Územní svaz pro Severní Moravu a Slezsko	42
471 101	ORLOVSKÝ POTOK 1 A		Územní svaz pro Severní Moravu a Slezsko	42
471 102	OSKAVA 1		Územní svaz pro Severní Moravu a Slezsko	43
471 103	OSKAVA 2		Územní svaz pro Severní Moravu a Slezsko	43
471 104	OSKAVA 2 A		Územní svaz pro Severní Moravu a Slezsko	43
471 105	OSKAVA 3		Územní svaz pro Severní Moravu a Slezsko	43
471 106	OSKAVA 3 A		Územní svaz pro Severní Moravu a Slezsko	43
471 107	OSOBLAHA 1		Územní svaz pro Severní Moravu a Slezsko	44
471 108	OSTRAVICE 1		Územní svaz pro Severní Moravu a Slezsko	44
471 109	OSTRAVICE 1 A		Územní svaz pro Severní Moravu a Slezsko	44
471 111	OSTRAVICE 2 A		Územní svaz pro Severní Moravu a Slezsko	44
471 112	PALAČOV 1 A		Územní svaz pro Severní Moravu a Slezsko	45
471 114	PETRŮVKA 1		Územní svaz pro Severní Moravu a Slezsko	45
471 115	PETRŮVKA 1 A		Územní svaz pro Severní Moravu a Slezsko	45

471 116	PODĚBRADY 1 A		MO Olomouc	45
471 118	PORUBKA 1		Územní svaz pro Severní Moravu a Slezsko	46
471 119	PRUDNÍK 1		Územní svaz pro Severní Moravu a Slezsko	46
471 120	PRUDNÍK 2 A		Územní svaz pro Severní Moravu a Slezsko	46
471 121	SÁZAVA MORAVSKÁ 1		Územní svaz pro Severní Moravu a Slezsko	46
471 122	SÁZAVA MORAVSKÁ 1 A		Územní svaz pro Severní Moravu a Slezsko	46
471 123	SÁZAVA MORAVSKÁ 2		Územní svaz pro Severní Moravu a Slezsko	46
471 124	SEDLINKA 1 A		Územní svaz pro Severní Moravu a Slezsko	46
471 125	SEDLNIČKA 1 A		Územní svaz pro Severní Moravu a Slezsko	47
471 126	SETINA 1 A		Územní svaz pro Severní Moravu a Slezsko	47
471 127	SITKA 1		Územní svaz pro Severní Moravu a Slezsko	47
471 128	STAŘÍČ 1 A		Územní svaz pro Severní Moravu a Slezsko	47
471 129	STONÁVKA 1		Územní svaz pro Severní Moravu a Slezsko	47
471 130	STONÁVKA 1 A		Územní svaz pro Severní Moravu a Slezsko	47
471 131	STONÁVKA 2 A		Územní svaz pro Severní Moravu a Slezsko	48
471 132	STONÁVKA 3 A		Územní svaz pro Severní Moravu a Slezsko	48
471 134	ŠUMICE 1		Územní svaz pro Severní Moravu a Slezsko	48
471 135	TRNÁVKA 1 A		Územní svaz pro Severní Moravu a Slezsko	48
471 136	TŘEBŮVKA 1		Územní svaz pro Severní Moravu a Slezsko	49
471 137	TŘEBŮVKA 1 A		Územní svaz pro Severní Moravu a Slezsko	49
471 138	VALOVÁ (ROMŽE) 1		Územní svaz pro Severní Moravu a Slezsko	49
471 139	VÍTOŠOVSKÝ POTOK 1		Územní svaz pro Severní Moravu a Slezsko	49
471 141	MORAVA 21 A		Územní svaz pro Severní Moravu a Slezsko	49
471 142	OPAVA 4 B		Územní svaz pro Severní Moravu a Slezsko	49
471 143	BRAVANTICE 1 A		Územní svaz pro Severní Moravu a Slezsko	49
471 145	JAMNÍK 1 A		Územní svaz pro Severní Moravu a Slezsko	49
471 148	STŘELNICE 1 A		MO Jeseník	50

471 149	ŽELVA 1 A	MO Jeseník	50
471 150	BŘEZNÁ 1 A	Územní svaz pro Severní Moravu a Slezsko	50
471 152	LOM VÝKLEKY 1 A	Územní svaz pro Severní Moravu a Slezsko	50
471 154	PODOLSKÝ POTOK 1 A	Územní svaz pro Severní Moravu a Slezsko	50
471 155	BARTOŠOVICKÝ POTOK 1 A	Územní svaz pro Severní Moravu a Slezsko	50
471 157	MILENOVEC 1 A	Územní svaz pro Severní Moravu a Slezsko	50
471 158	PORUBKA 1 A	Územní svaz pro Severní Moravu a Slezsko	51
471 159	ŽULOVSKÉ KAMENOLOMY 1 A	Územní svaz pro Severní Moravu a Slezsko	51
471 163	BENÁTKY 1 A	Územní svaz pro Severní Moravu a Slezsko	52
471 167	LUKAVEC 1 A	Územní svaz pro Severní Moravu a Slezsko	52
471 169	BUKOVÝ RYBNÍK 1 A	Územní svaz pro Severní Moravu a Slezsko	52
471 171	ODRA 1 B	Územní svaz pro Severní Moravu a Slezsko	52
471 175	PILÍK 1 A	Územní svaz pro Severní Moravu a Slezsko	53
471 176	ONDŘEJNICE 1 B	Územní svaz pro Severní Moravu a Slezsko	53
471 177	KATEŘINA 1 A	Územní svaz pro Severní Moravu a Slezsko	53
471 178	PILÍK 1 B	Územní svaz pro Severní Moravu a Slezsko	53
471 179	RÝMAŘOVSKÉ NÁDRŽE 1 A	Územní svaz pro Severní Moravu a Slezsko	53
471 180	BARTOVICE HRÁZKA 1 A	Územní svaz pro Severní Moravu a Slezsko	54
471 181	OSLAVA ŠTERNBERSKÁ 1 A	Územní svaz pro Severní Moravu a Slezsko	54
471 182	SITKA 2 A	Územní svaz pro Severní Moravu a Slezsko	54
471 183	OLŠE 6 A	Územní svaz pro Severní Moravu a Slezsko	54
471 185	LUBINA 4 B	Územní svaz pro Severní Moravu a Slezsko	54
471 189	BEČVA 4 B	Územní svaz pro Severní Moravu a Slezsko	55
471 191	OPAVA 2 C	Územní svaz pro Severní Moravu a Slezsko	55
471 193	MORAVA 19 B	Územní svaz pro Severní Moravu a Slezsko	56
471 194	MLÝNSKÁ STROUHA 1	Územní svaz pro Severní Moravu a Slezsko	56
471 196	MRAZNICE I – RMV	MO Olšovec	64
471 197	MRAZNICE II – RMV	MO Olšovec	64

471 198	SVRČOV 1 A		Územní svaz pro Severní Moravu a Slezsko	56
471 200	HARTA 1 A		Územní svaz pro Severní Moravu a Slezsko	56
471 202	KUKAČKA 1 A		Územní svaz pro Severní Moravu a Slezsko	57
471 203	PORUBKA 1 B		Územní svaz pro Severní Moravu a Slezsko	57
471 205	BEČVA 5 B – BAHŇÁK – RMV		MO Hustopeče nad Bečvou	64
471 206	PELNÁŘ 1 A		Územní svaz pro Severní Moravu a Slezsko	57
471 207	LÝSKY 1 A		Územní svaz pro Severní Moravu a Slezsko	57
471 208	OBORNÁ 1 A		Územní svaz pro Severní Moravu a Slezsko	57
471 209	OPAVA 9 A		Územní svaz pro Severní Moravu a Slezsko	58
471 210	DESNÁ 1 B		MO Šumperk	58
471 211	JAVORNÍK 1 A		Územní svaz pro Severní Moravu a Slezsko	58
471 213	JORDÁN 1 A		MO Tovačov	58
471 214	KOZINEC 1 A		Územní svaz pro Severní Moravu a Slezsko	58
471 215	OLOMOUCKÉ ŠTĚRKOVNY 1 B		MO Olomouc	59
471 216	ODRA 5 B		Obec Pustějov	60
471 218	TĚŠETICE		MO Olomouc	60
471 220	OLŠE 3 B		Územní svaz pro Severní Moravu a Slezsko	60
471 221	ORLOVSKÝ POTOK 1 B		Územní svaz pro Severní Moravu a Slezsko	60
471 222	ONDŘEJNICE 1 C		Územní svaz pro Severní Moravu a Slezsko	60
471 223	JIČINKA 3 A		Územní svaz pro Severní Moravu a Slezsko	61
471 224	LUBLICE 1 A		Územní svaz pro Severní Moravu a Slezsko	61
471 225	TATENICE 1 A		Územní svaz pro Severní Moravu a Slezsko	61
471 226	BLATECKÝ MLÝN 1 A		MO Olomouc	61
471 228	LUPĚNÉ 1 A		MO Zábřeh na Moravě	61
471 229	KRČMAŇ 1 A		Územní svaz pro Severní Moravu a Slezsko	61
471 230	VLČICE 1 A		Územní svaz pro Severní Moravu a Slezsko	61

Vysvětlivky:


RMV – Revír místního významu

Na těchto revírech neplatí celorepubliková, celosvazová ani územní povolenka. Na RMV mohou lovit vlastní členové těchto organizací, které jej obhospodařují. Místní organizace hospodařící na RMV může umožnit lov ryb i členům jiných MO.

SEZNAM PSTRUHOVÝCH REVÍRŮ ČRS Územního svazu pro Severní Moravu a Slezsko

Číslo revíru	Název revíru	Uživatel revíru	Str.
473 301	ČERNÝ POTOK 1	Územní svaz pro Severní Moravu a Slezsko	78
473 001	BEČVA ROŽNOVSKÁ 1	Územní svaz pro Severní Moravu a Slezsko	78
473 002	BEČVA ROŽNOVSKÁ 2	Územní svaz pro Severní Moravu a Slezsko	78
473 003	BEČVA VSETÍNSKÁ 1	Územní svaz pro Severní Moravu a Slezsko	79
473 004	BEČVA VSETÍNSKÁ 2	Územní svaz pro Severní Moravu a Slezsko	79
473 005	BEČVA VSETÍNSKÁ 3	Územní svaz pro Severní Moravu a Slezsko	79
473 006	BEČVA VSETÍNSKÁ 4 P	Územní svaz pro Severní Moravu a Slezsko	79
473 007	BĚLÁ JESENICKÁ 1	Územní svaz pro Severní Moravu a Slezsko	79
473 008	BĚLÁ JESENICKÁ 2	Územní svaz pro Severní Moravu a Slezsko	80
473 009	BÍLOVKA 1	Územní svaz pro Severní Moravu a Slezsko	80
473 010	BRANNÁ 1	Územní svaz pro Severní Moravu a Slezsko	80
473 011	BŘEZNÁ 1	Územní svaz pro Severní Moravu a Slezsko	80
473 012	BŘEZNÁ 2	Územní svaz pro Severní Moravu a Slezsko	80
473 013	BUDIŠOVKA 1 P	Územní svaz pro Severní Moravu a Slezsko	80
473 014	BYSTRICE HANÁCKÁ 2 P	Územní svaz pro Severní Moravu a Slezsko	81
473 015	BYSTRICE HANÁCKÁ 3	Územní svaz pro Severní Moravu a Slezsko	81
473 016	BYSTRICE HANÁCKÁ 4	Územní svaz pro Severní Moravu a Slezsko	81
473 017	BYSTRICE VALAŠSKÁ 1 P	Územní svaz pro Severní Moravu a Slezsko	81
473 018	ČELADENKA 1	Územní svaz pro Severní Moravu a Slezsko	81

		a Slezsko	
473 019	ČERNÁ OPAVA 1	Územní svaz pro Severní Moravu a Slezsko	82
473 021	ČERVENÝ POTOK 1	Územní svaz pro Severní Moravu a Slezsko	82
473 022	HOŘINA 1	Územní svaz pro Severní Moravu a Slezsko	82
473 023	DESNÁ 2	Územní svaz pro Severní Moravu a Slezsko	82
473 024	DESNÁ 3	Územní svaz pro Severní Moravu a Slezsko	82
473 025	HERLIČKA 1	Územní svaz pro Severní Moravu a Slezsko	82
473 026	HLUCHOVÁ 1	Územní svaz pro Severní Moravu a Slezsko	83
473 027	HROZOVÁ 1	Územní svaz pro Severní Moravu a Slezsko	83
473 028	HVOZDNICE 1	Územní svaz pro Severní Moravu a Slezsko	83
473 029	HUSÍ POTOK 1	Územní svaz pro Severní Moravu a Slezsko	83
473 030	JAVORNICKÝ POTOK 1	Územní svaz pro Severní Moravu a Slezsko	83
473 031	JIČÍNKA 2	Územní svaz pro Severní Moravu a Slezsko	83
473 032	JUHYNĚ 1	Územní svaz pro Severní Moravu a Slezsko	84
473 033	JUHYNĚ 2	Územní svaz pro Severní Moravu a Slezsko	84
473 034	KLENOS 1	Územní svaz pro Severní Moravu a Slezsko	84
473 035	KOČOVSKÝ POTOK 1	Územní svaz pro Severní Moravu a Slezsko	84
473 036	KRUPÁ 1	Územní svaz pro Severní Moravu a Slezsko	84
473 037	LAZNICKÝ POTOK 1	Územní svaz pro Severní Moravu a Slezsko	84
473 038	LIBINA 1 P	Územní svaz pro Severní Moravu a Slezsko	84
473 039	LOMNÁ 1	Územní svaz pro Severní Moravu a Slezsko	84
473 040	LOSINKA 1	Územní svaz pro Severní Moravu a Slezsko	85
473 041	LUBINA 2 P	Územní svaz pro Severní Moravu a Slezsko	85
473 042	LUBINA 3	Územní svaz pro Severní Moravu a Slezsko	85
473 043	LUČINA 1 P	Územní svaz pro Severní Moravu a Slezsko	85
473 044	LUČINA 3	Územní svaz pro Severní Moravu a Slezsko	85
473 045	LUDINA 1	Územní svaz pro Severní Moravu a Slezsko	85

		a Slezsko	
473 046	LUHA 1	Územní svaz pro Severní Moravu a Slezsko	85
473 047	LUHA 2	Územní svaz pro Severní Moravu a Slezsko	86
473 048	MERTA 1	Územní svaz pro Severní Moravu a Slezsko	86
473 049	MOHELNICE 1	Územní svaz pro Severní Moravu a Slezsko	86
473 050	MORAVA 23	Územní svaz pro Severní Moravu a Slezsko	86
473 051	MORAVICE 1 P	Územní svaz pro Severní Moravu a Slezsko	86
473 052	MORAVICE 2	Územní svaz pro Severní Moravu a Slezsko	87
473 053	MORAVICE 3 P	Územní svaz pro Severní Moravu a Slezsko	87
473 054	MORAVICE 4	Územní svaz pro Severní Moravu a Slezsko	87
473 056	MORAVICE 7	Územní svaz pro Severní Moravu a Slezsko	87
473 057	MORAVICE 8	Územní svaz pro Severní Moravu a Slezsko	87
473 058	MORÁVKA 1	Územní svaz pro Severní Moravu a Slezsko	87
473 059	ODRA 8	Územní svaz pro Severní Moravu a Slezsko	88
473 060	OLEŠNÁ 1 P	Územní svaz pro Severní Moravu a Slezsko	88
473 061	OLEŠNÁ 3	Územní svaz pro Severní Moravu a Slezsko	88
473 062	OLEŠNICE JESENICKÁ 1	Územní svaz pro Severní Moravu a Slezsko	88
473 063	OLEŠNICE PŘEROVSKÁ 2	Územní svaz pro Severní Moravu a Slezsko	88
473 064	OLŠE 5 P	Územní svaz pro Severní Moravu a Slezsko	88
473 065	OLŠE 6	Územní svaz pro Severní Moravu a Slezsko	88
473 066	OLŠE 7	 Územní svaz pro Severní Moravu a Slezsko	88
473 067	ONDŘEJNICE 2	Územní svaz pro Severní Moravu a Slezsko	89
473 068	OPAVA 7	Územní svaz pro Severní Moravu a Slezsko	89
473 069	OPAVA 8	Územní svaz pro Severní Moravu a Slezsko	89
473 070	OPAVICE (ZLATÁ) 1	Územní svaz pro Severní Moravu a Slezsko	89
473 071	OPAVICE (ZLATÁ) 2	Územní svaz pro Severní Moravu a Slezsko	89
473 072	OSKAVA 4	Územní svaz pro Severní Moravu a Slezsko	89

		a Slezsko	
473 073	OSLAVA ŠTERNBERSKÁ 1	Územní svaz pro Severní Moravu a Slezsko	90
473 074	OSOBLAHA 2	Územní svaz pro Severní Moravu a Slezsko	90
473 075	OSTRAVICE 3	Územní svaz pro Severní Moravu a Slezsko	90
473 076	OSTRAVICE 4	Územní svaz pro Severní Moravu a Slezsko	90
473 077	OSTRAVICE 6	Územní svaz pro Severní Moravu a Slezsko	90
473 078	PODOLSKÝ POTOK 1	Územní svaz pro Severní Moravu a Slezsko	90
473 079	POLICKÝ POTOK 1	Územní svaz pro Severní Moravu a Slezsko	91
473 080	RAČÍ POTOK 1	Územní svaz pro Severní Moravu a Slezsko	91
473 081	ROKYTENKA 1	Územní svaz pro Severní Moravu a Slezsko	91
473 082	ROPIČANKA 1	Územní svaz pro Severní Moravu a Slezsko	91
473 083	SÁZAVA MORAVSKÁ 2 P	Územní svaz pro Severní Moravu a Slezsko	91
473 084	SEDLNIČKA 1	Územní svaz pro Severní Moravu a Slezsko	91
473 085	SENICE 1	Územní svaz pro Severní Moravu a Slezsko	91
473 086	SETINA 1	Územní svaz pro Severní Moravu a Slezsko	91
473 087	SITKA 2	Územní svaz pro Severní Moravu a Slezsko	92
473 088	SKOROŠICKÝ POTOK 1	Územní svaz pro Severní Moravu a Slezsko	92
473 089	STAŘIČ 1	Územní svaz pro Severní Moravu a Slezsko	92
473 090	STONÁVKA 1 P	Územní svaz pro Severní Moravu a Slezsko	92
473 091	STONÁVKA 3	Územní svaz pro Severní Moravu a Slezsko	92
473 092	ŠUMICE 1 P	Územní svaz pro Severní Moravu a Slezsko	92
473 093	TRNÁVKA 1	Územní svaz pro Severní Moravu a Slezsko	92
473 094	TRUSOVICKÝ POTOK 1	Územní svaz pro Severní Moravu a Slezsko	93
473 095	TYRA 1	Územní svaz pro Severní Moravu a Slezsko	93
473 096	VELIČKA 1	Územní svaz pro Severní Moravu a Slezsko	93
473 097	VIDNÁVKA 1	Územní svaz pro Severní Moravu a Slezsko	93
473 098	MORÁVKA 2	Územní svaz pro Severní Moravu a Slezsko	93

		a Slezsko	
473 099	PRUDNÍK 2 P	Územní svaz pro Severní Moravu a Slezsko	93
473 101	MÍROVKA 1	Územní svaz pro Severní Moravu a Slezsko	94
473 104	OSTRAVICE 2	Územní svaz pro Severní Moravu a Slezsko	94
473 105	MOŠTĚNKA 2	Územní svaz pro Severní Moravu a Slezsko	94
473 106	OPAVA 9 P	Územní svaz pro Severní Moravu a Slezsko	95
473 108	JIČÍNKA 1P	Územní svaz pro Severní Moravu a Slezsko	95
473 109	HARRACHOV 1	Územní svaz pro Severní Moravu a Slezsko	95
473 500	STŘEDNÍ OPAVA 1	Územní svaz pro Severní Moravu a Slezsko	95

POMOCNÉ ÚDAJE O DÉLKÁCH A HMOTNOSTECH VYBRANÝCH DRUHŮ RYB

Amur bílý (<i>Ctenopharyngodon idella</i>)					
Celková délka (cm)	Hmotnost (kg)	Celková délka (cm)	Hmotnost (kg)	Celková délka (cm)	Hmotnost (kg)
50	1,38	71	3,97	87	7,30
52	1,55	72	4,14	88	7,56
54	1,74	73	4,31	89	7,82
56	1,94	74	4,49	90	8,09
58	2,16	75	4,68	91	8,36
60	2,39	76	4,87	92	8,64
61	2,51	77	5,06	93	8,93
62	2,64	78	5,26	94	9,22
63	2,77	79	5,47	95	9,52
64	2,90	80	5,68	96	9,82
65	3,04	81	5,89	97	10,13
66	3,18	82	6,11	98	10,45
67	3,33	83	6,34	99	10,77
68	3,48	84	6,57	100	11,10
69	3,64	85	6,81		
70	3,80	86	7,06		

Candát obecný (<i>Sander lucioperca</i>)

Celková délka (cm)	Hmotnost (kg)	Celková délka (cm)	Hmotnost (kg)	Celková délka (cm)	Hmotnost (kg)
45	0,83	53	1,39	65	2,65
46	0,89	54	1,47	70	3,35
47	0,95	55	1,56	75	4,16
48	1,02	56	1,65	80	5,10
49	1,08	57	1,75	85	6,18
50	1,16	58	1,85	90	7,41
51	1,23	59	1,95	95	8,79
52	1,31	60	2,06	100	10,33

Cejn velký (*Abramis brama*)

Celková délka (cm)	Hmotnost (kg)	Celková délka (cm)	Hmotnost (kg)	Celková délka (cm)	Hmotnost (kg)
15	0,03	40	0,76	54	1,96
20	0,08	42	0,89	56	2,20
23	0,13	44	1,03	59	2,60
25	0,17	45	1,10	61	2,89
28	0,25	46	1,18	63	3,20
30	0,31	47	1,27	66	3,71
32	0,37	48	1,35	68	4,08
34	0,45	49	1,44		
36	0,54	50	1,54		
38	0,65	52	1,74		

Kapr obecný (*Cyprinus carpio*)

Celková délka (cm)	Hmotnost (kg)	Celková délka (cm)	Hmotnost (kg)	Celková délka (cm)	Hmotnost (kg)
40	1,07	51	2,35	70	6,56
41	1,16	52	2,50	75	8,20
42	1,25	53	2,66	80	10,10
43	1,35	54	2,83	90	14,79
44	1,46	55	3,00		
45	1,57	56	3,18		
46	1,68	57	3,37		
47	1,81	58	3,57		
48	1,93	59	3,77		
49	2,07	60	3,98		
50	2,21	65	5,16		

Lipan podhorní (<i>Thymallus thymallus</i>)					
Celková délka (cm)	Hmotnost (kg)	Celková délka (cm)	Hmotnost (kg)	Celková délka (cm)	Hmotnost (kg)
30	0,21	37	0,39	44	0,67
31	0,23	38	0,43	45	0,72
32	0,25	39	0,46	46	0,77
33	0,28	40	0,50	47	0,82
34	0,30	41	0,54	50	1,00
35	0,33	42	0,58	55	1,34
36	0,36	43	0,62		

Lín obecný (<i>Tinca tinca</i>)					
Celková délka (cm)	Hmotnost (kg)	Celková délka (cm)	Hmotnost (kg)	Celková délka (cm)	Hmotnost (kg)
20	0,12	40	0,98	52	6,56
23	0,18	42	1,14	54	2,45
25	0,24	44	1,31	56	2,74
28	0,33	45	1,41	59	3,21
30	0,41	46	1,50	61	3,55
32	0,50	47	1,61	63	3,92
34	0,60	48	1,71	66	4,51
36	0,71	49	1,82	68	4,94
38	0,84	50	1,94		

Pstruh duhový (<i>Oncorhynchus mykiss</i>)					
Celková délka (cm)	Hmotnost (kg)	Celková délka (cm)	Hmotnost (kg)	Celková délka (cm)	Hmotnost (kg)
25	0,21	33	0,44	41	0,79
26	0,22	34	0,47	42	0,84
27	0,25	35	0,51	43	0,91
28	0,27	36	0,55	44	0,96
29	0,30	37	0,60	45	1,04
30	0,32	38	0,65	46	1,11
31	0,36	39	0,70	47	1,14
32	0,40	40	0,74	50	1,39

Pstruh obecný f. potoční (<i>Salmo trutta m. fario</i>)					
Celková délka (cm)	Hmotnost (kg)	Celková délka (cm)	Hmotnost (kg)	Celková délka (cm)	Hmotnost (kg)
25	0,16	33	0,34	41	0,61

26	0,17	34	0,36	42	0,65
27	0,19	35	0,39	43	0,70
28	0,21	36	0,42	44	0,74
29	0,25	37	0,46	45	0,80
30	0,25	38	0,50	46	0,85
31	0,28	39	0,54	47	0,88
32	0,31	40	0,57	50	1,07

Sumec velký (<i>Silurus glanis</i>)					
Celková délka (cm)	Hmotnost (kg)	Celková délka (cm)	Hmotnost (kg)	Celková délka (cm)	Hmotnost (kg)
70	2,25	110	8,80	180	38,89
75	2,77	120	11,44	190	45,78
80	3,37	130	14,57	200	53,44
85	4,04	140	18,22	210	61,92
90	4,80	150	22,43	220	71,25
95	5,56	160	27,26	230	81,48
100	6,60	170	32,73	240	92,64

Štika obecná (<i>Esox lucius</i>)					
Celková délka (cm)	Hmotnost (kg)	Celková délka (cm)	Hmotnost (kg)	Celková délka (cm)	Hmotnost (kg)
50	0,86	58	1,37	85	4,50
51	0,91	59	1,44	90	5,37
52	0,97	60	1,52	95	6,36
53	1,03	61	1,60	100	7,46
54	1,09	65	1,95	110	10,04
55	1,16	70	2,45	120	13,17
56	1,22	75	3,04		
57	1,29	80	3,72		

METODICKÉ POKYNY A INFORMACE

POKYNY K ZABRÁNĚNÍ RAČÍHO MORU

- 1) V žádném případě nikde nevypouštějte nepůvodní druhy raků! Obdobně nebezpečný je i únik raků z akvarijních chovů či zahradních jezírek nebo i vypuštění vody plné spor račího moru z akvária do toku s výskytem původních druhů raků.

- 2) Nepřenášejte žádné raky mezi lokalitami. Platí i pro dobře míněné pokusy o „záchranu“ našich raků, kteří se zdají být ve špatné kondici nebo hynou. Mohou být nakaženi račím morem nebo jinou chorobou, kterou byste tak mohli zavléct do zdravé populace. Přenechte takovéto aktivity odborníkům.
- 3) Dezinfikujte preventivně rybářskou výstroj (horká voda, dezinfekce a dokonalé vysušení), pokud se pohybujete mezi různými lokalitami. Pravidlem to musí být vždy v případě, že lovíte ve vodách s výskytem nepůvodních druhů raků (viz mapku) či pokud narazíte na hynoucí raky.
- 4) Mějte na paměti, že převoz ryb z kontaminovaných lokalit na místa s výskytem našich raků je vysoce riskantní.
- 5) Nikdy neodebírejte a nepřevázejte vodu z míst, kde se račí mor objevil. Voda je kontaminovaná spory této plísně a můžete ohrozit zdravé raky.
- 6) V případě podezřelého úhynu raků kontaktujte neprodleně zoologa místně příslušného pracoviště AOPK ČR (www.nature.cz, invaznidruhy@nature.cz) či Výzkumný ústav vodohospodářský (jitka.svobodova@vuv.cz). Velmi cenná jsou též data o výskytu jak našich, tak nepůvodních druhů raků, nálezy lze zaznamenávat v aplikaci BioLog do Nálezové databáze AOPK ČR.
- 7) Podrobné informace o rozšíření jednotlivých druhů raků najdete na portal.nature.cz/nd nebo vám je může poskytnout Agentura ochrany přírody a krajiny ČR (AOPK ČR).

METODICKÝ NÁVOD PRO POSTUP PŘI ZJIŠTĚNÍ HAVÁRIE JAKOSTI VODY

Havárie (§ 40 zákona č. 254/2001 Sb., o vodách)

- (1) Havárií je mimořádné závažné zhoršení nebo mimořádné závažné ohrožení jakosti povrchových nebo podzemních vod.
- (2) Za havárii se vždy považují případy závažného zhoršení nebo mimořádného ohrožení jakosti povrchových nebo podzemních vod ropnými látkami, zvláště nebezpečnými látkami, popřípadě radioaktivními zářiči a radioaktivními odpady, nebo dojde-li ke zhoršení nebo ohrožení jakosti povrchových nebo podzemních vod v chráněných oblastech přirozené akumulace vod nebo v ochranných pásmech vodních zdrojů.
- (3) Dále se za havárii považují případy technických poruch a závad zařízení k zachycování, skladování, dopravě a odkládání látek uvedených v odstavci 2, pokud takovému vniknutí předcházejí.

Povinnosti při havárii (§ 41 zákona č. 254/2001 Sb., o vodách)

- (1) Ten, kdo způsobil havárii (dále jen „původce havárie“), je povinen činit bezprostřední opatření k odstranění příčin a následků havárie. Přitom se řídí havarijním plánem, popřípadě pokyny vodoprávního úřadu a České inspekce životního prostředí.
- (2) Kdo způsobil nebo zjistí havárii, je povinen ji neprodleně hlásit Hasičskému záchrannému sboru České republiky nebo jednotkám požární ochrany nebo Policii České republiky, případně správci povodí.

- (3) Hasičský záchranný sbor České republiky, Policie České republiky a správce povodí jsou povinni neprodleně informovat o jim nahlášené havárii příslušný vodoprávní úřad a Českou inspekci životního prostředí, která bude o havárii, k níž došlo v ochranných pásmech přírodních léčivých zdrojů a zdrojů přírodních minerálních vod a na povrchových vodách využívaných podle § 34, informovat též Ministerstvo zdravotnictví. Řízení prací při zneškodňování havárií přísluší vodoprávnímu úřadu, který o havárii neprodleně informuje správce povodí.
- (4) Dojde-li k havárii mimořádného rozsahu, která může závažným způsobem ohrozit životy nebo zdraví lidí nebo způsobit značné škody na majetku, platí při zabraňování škodlivým následkům havárie přiměřeně ustanovení o ochraně před povodněmi.
- (5) Původce havárie je povinen na výzvu orgánů uvedených v odstavci 3 při provádění opatření při odstraňování příčin a následků havárie s těmito orgány spolupracovat.
- (6) Osoby, které se zúčastnily zneškodňování havárie, jsou povinny poskytnout České inspekci životního prostředí potřebné údaje, pokud si jejich poskytnutí vyžádá, a Hasičskému záchrannému sboru České republiky.

Projevy havárie jsou: nezvyklé zabarvení vody, zápach, tvorba usazenin, povlak nebo pěna na hladině, mimořádný úhyn ryb a vodních živočichů.

Postup při zjištění havárie

A. Nahlášení havárie

Havárii na rybářském revíru nebo rybochovném zařízení je povinen nahlásit každý člen ČRS. Člen ČRS neprodleně ohlásí havárii Hasičskému záchrannému sboru ČR nebo jednotkám požární ochrany nebo Policií ČR, případně správci povodí (dispečink), kteří jsou povinni neprodleně informovat o jim nahlášené havárii příslušný vodoprávní úřad a Českou inspekci životního prostředí. Informaci o havárii by měly dostat také místně příslušný funkcionář hospodařící MO, který následně informuje příslušný ÚS ČRS.

B. Zajištění vzorků vody a ryb

Odběr vzorků je důležitý z hlediska určení druhu znečištění a případného následného vymáhání škody. Odběry je nutno provádět za přítomnosti úřední osoby, jako jsou orgány Policie ČR nebo zástupci OU. Nejsou-li tyto osoby přítomny je možno využít neúředních svědků, a to minimálně tři (zapsat čísla občanských průkazů). Tito svědci svým podpisem potvrdí, že zápisy uvedené v protokolu odpovídají pravdě. Je-li znám potenciální původce havárie, je dobré přizvat i jeho.

Odběr vzorků vody a sedimentů

Vzorky vody se odeberou nad zdrojem znečištění, ze zdroje předpokládaného znečištění, pod zdrojem znečištění, z místa největšího hynutí ryb, níže po proudu pod místem největšího hynutí. Odběr nad místem největšího projevu znečištění podmiňuje úspěšné soudní vymáhání škody. Je-li v ohroženém úseku více možných znečišťovatelů, jejichž účinky znečištění se mohou kombinovat, je třeba odebrat vzorky ze všech těchto zdrojů. Zvláštní pozornost je třeba věnovat tam, kde více znečišťovatelů vypouští odpady do společného odtoku a z něho teprve dochází k vyústění do poškozeného toku. Vzorky je nutno odebírat do čistých skleněných litrových lahví, nejlépe se zabroušenou zátkou. V krajním případě lze použít i plastovou láhev. Před odběrem je ještě nutné láhve nejméně 3× vypláchnout odebíranou vodou. Vodu nabereme až po okraj, aby nevznikla vzduchová bublina. Láhev je nutno vhodným způsobem zapečetit (lepící páska) a nesmazatelným písmem popsat (číslo vzorku, datum a hodina odběru).

V případě potřeby odběru sedimentů, odeberou se v místě největšího hynutí. Vytvoří se směsný vzorek z několika odběrů. Vzorek sedimentů o hmotnosti 2 kg se odebere do láhve se širokým hrdlem. Případný vzorek nánosů a usazenin o hmotnosti 1 kg ukládáme do láhve se širokým hrdlem.

Přímo na místě je potřeba provést také rozbor vody, a to konkrétně vlastností, které by se v průběhu přepravy mohly změnit (teplota vody, pH, O₂).

Vzorky je nutno neprodleně a co nejrychleji dopravit do akreditovaných laboratoří. Nelze-li přepravu vzorků provést okamžitě, je třeba vzorky uložit do chladničky (+4 až -1 °C) a doručit je nejpozději druhý den.

Odběr vzorků ryb

Odebírají se ryby čerstvě uhynulé, pokud je to možné i ryby živé (v kómatu). Odebírají se všechny věkové kategorie a druhy ryb (min. 5 ks od každého druhu). Uhynulé ryby se nekonzervují, nebalí se do novin apod., ale do pergamenového papíru. Vzorky ryb zásadně nemrazíme. Do protokolu a situačního nákresu se zaznamenají podrobnosti o odběru těchto vzorků.

C. Protokol a situační nákres

Jak již bylo zmíněno výše, o události a místním šetření se sepíše protokol, v kterém bude zaznamenáno: datum a hodina zjištění havárie, seznam účastníků místního šetření, odhad velikosti postiženého úseku, druhy a věkové kategorie postižených ryb, odhad počtu uhynulých a zasažených kusů, výsledky rozboru vody na místě. Důležité je také zaznamenat chování ryb, klimatické podmínky a stav vodní plochy v daný den (zápach, povlak hladiny, teplota vzduchu, počasí apod.). Do protokolu je také nutné zaznamenat počet odebraných vzorků vody a ryb (včetně druhu a věkové kategorie) a také místa odběru. Protokol na závěr podepíší všichni přítomní zástupci přizvaných organizací. Přílohou protokolu je situační nákres postižené vodní plochy se všemi přítoky, které by mohly být zdrojem znečištění, a možné zdroje znečištění. Do situačního nákresu budou zakreslena také místa odběru jednotlivých vzorků. Protokol i situační nákres bude přiložen ke vzorkům vody, sedimentů i ryb zasílaným do laboratoří. Jsou to důležité informace pro stanovení příčin havárie a jejího původce.

METODICKÝ POKYN PRO ZÁPIS DOCHÁZKY A ÚLOVKŮ V POVOLENCE K LOVU RYB

Evidence docházek a úlovků (oddíl II povolenky k lovu ryb)

Před zahájením lovu ryb je osoba provádějící lov povinna zapsat nesmazatelným způsobem do Evidence docházky a úlovků datum lovu a číslo rybářského revíru.

Číslo rybářského revíru uvedené v soupisu revírů (šestimístné) se zapisuje do sloupce „Číslo revíru“. Pokud lovíci provádí lov ryb na podrevíru, který má stanovené číslo, musí kromě čísla revíru zapsat ve sloupci „Podrevír“ i číslo tohoto podrevíru.

V případě, že rybář loví v jednom dni na revíru i na jeho podrevíru, musí do Evidence docházky a úlovků zapsat docházku jak na revír, tak v samostatném řádku i na jeho podrevír.

Pokud lovíci přeruší lov ryb, nemusí v případě opětovného zahájení lovu na stejném revíru v jednom dni znovu zapisovat docházku (datum lovu a číslo revíru, případně podrevíru).

Přisvojené ryby osoba provádějící lov zapisuje nesmazatelným způsobem do povolenky k lovu, do které uvede datum, číslo revíru, případně podrevíru, druh ryby, její délku a hmotnost. Přisvojené druhy ryb (kapr, amur, štika, candát, bolen, sumec, lín, parma, lipan, siven, hlavatka,

pstruh obecný, pstruh duhový) zapisuje osoba provádějící lov bezprostředně po jejich ulovení samostatně na jeden řádek. Ostatní druhy ryb zapisuje po skončení nebo přerušení lovu před odchodem od vody.

Pokud si osoba provádějící lov nepřivlastní v daném revíru v daném kalendářním dnu žádnou ulovenou rybu, je povinna proškrtnout vodorovnou čarou nesmazatelným způsobem v oddílu II povolenky k lovu ryb (Evidence docházky a úlovků) příslušný řádek nejpozději před zahájením lovu v jiném revíru nebo v dalším dnu.

Sumář úlovků a docházek (oddíl II povolenky k lovu ryb)

Sumář úlovků a docházek vyplňuje držitel povolenky k lovu ryb před odevzdáním povolenky. V jednotlivých řádcích se zapisují sumy všech úlovků dosažených na jednotlivých rybářských revírech a jejich podrevírech a počet docházek.

V případě, že na některém z revírů (podrevírů) nedosáhl držitel povolenky úlovku, musí i tento revír zapsat, a to s vyznačením počtu docházek.

Nevyplněné řádky v oddílu II povolenky k lovu (Evidence docházky a úlovků a Sumář úlovků a docházek) se musí po skončení platnosti povolenky proškrtnout nesmazatelným způsobem. Řádky se nemusí proškrtnout jednotlivě.

Takto vyplněnou povolenku má její držitel povinnost vrátit do 15 dnů po skončení platnosti organizaci, která povolenku vydala.

Postup v případě vyplnění všech řádků v povolenke k lovu ryb (úlovkovém lístku)

Pokud držitel povolenky k lovu ryb vyplní všechny řádky v Evidenci docházek a úlovků nebo v Sumáři docházek a úlovků (oddíl II povolenky k lovu), může si bezplatně vyžádat u příslušné MO ČRS nový úlovkový lístek.

Tento nový úlovkový lístek označí tak, aby se dal jednoznačně přiřadit k již vydané povolenke k lovu ryb. Označením je míněno vypsání údajů v oddílu I povolenky k lovu ryb (doba platnosti, jméno, příjmení, titul držitele, datum narození, trvalý pobyt, člen MO ČRS) a vypsání čísla povolenky v místě pro nalepení povolenky. Jako číslo povolenky se vypíše číslo uvedené na nalepovací části vydané povolenky s uvedením, že se jedná o přílohu k vydané povolenke k lovu. Příklad: příloha č. 1 k povolenke k lovu ryb č. 82111 22 00001.

POPLATKY ČLENŮ MÍSTNÍCH ORGANIZACÍ ČRS

Členství v ČRS lze získat pouze u místní organizace Českého rybářského svazu, z. s. (dále jen „MO ČRS“).

Členský příspěvek

Zápisné

Jednorázový vstupní peněžní příspěvek při vstupu do MO ČRS. Jeho výši navrhuje výbor MO a schvaluje členská schůze MO.

Členský příspěvek (známka)

Pravidelný peněžní příspěvek.

Členský příspěvek (známku) je člen povinen zaplatit do konce dubna příslušného roku MO ČRS. Výši pravidelného peněžního příspěvku pro všechny kategorie řádných členů navrhuje Republiková rada a schvaluje Republikový sněm.

Ceny pro rok 2024 a 2025

Dospělí (starší 18 let) 700 Kč

Mládež (16–18 let) 300 Kč

Děti (od začátku povinné školní docházky do 15 let) 150 Kč

Brigády

Brigády jsou pracovní roční příspěvek, který je možné nahradit finančně. Počet hodin pracovního ročního příspěvku (brigádnických hodin) a výši jeho finanční náhrady navrhuje výbor MO a schvaluje členská schůze MO. O podmínkách plnění pracovních povinností se informujte u své MO.

Mimořádný členský příspěvek

Mimořádný členský příspěvek navrhuje Republiková rada a schvaluje Republikový sněm.

Fond rozvoje revírů (FRR)

Fond rozvoje revírů a jeho výši navrhuje Výbor Územního svazu pro Severní Moravu a Slezsko a schvaluje Územní konference. Při koupi územní povolenky MP nebo P roční pro dospělé, ZTP, ZTP/P je nutno zakoupit známku FRR v hodnotě 200 Kč. Platí pouze pro členy organizovaných u MO ČRS Územního svazu pro Severní Moravu a Slezsko.

Povolenka k lovu ryb

Povolenka k lovu ryb se řádným členům vydává na základě:

- a) platného rybářského lístku,
- b) platné členské legitimace,
- c) potvrzení o splnění členských povinností a
- d) potvrzení o vrácení povolenky s řádně vyplněným „Sumářem úlovků a docházek“ za uplynulý rok do 15 dnů po skončení její platnosti MO, která povolenku vydala.

Povolenky jsou na revíry mimopstruhové a pstruhové.

ČRS vydává několik druhů povolenek k lovu ryb s různým rozsahem platnosti. Nejširší platnost mají celorepubliková a celosvazová povolenka, následují územní povolenky jednotlivých územních svazů ČRS a místní povolenky na konkrétní rybářské revíry.

Povolenky také mohou mít různou časovou platnost. Celosvazové a celorepublikové povolenky jsou pouze roční, ostatní mohou mít i kratší časovou platnost (např. jednodenní, dvoudenní, sedmidenní, čtrnáctidenní a měsíční).

Do 15 dnů po skončení platnosti povolenky k lovu ryb, má držitel povinnost vrátit povolenku organizaci, která ji vydala. Povolenka se vrací i tehdy, když rybář během roku ryby nelovil nebo neměl žádné úlovky.

SEZNAM POUŽITÝCH ZKRATEK A SYMBOLŮ

AOPK – Agentura ochrany přírody a krajiny

B11 – zákaz vjezdu všech motorových vozidel

BPVRP – bližší podmínky výkonu rybářského práva

CS – celosvazový

ČD – České dráhy
č.j. – číslo jednací
ČMS a.s. – Českomoravský štěrtek akciová společnost
ČR – Česká republika
ČRS – Český rybářský svaz
DP – dobývací plocha
GPS – globální satelitní navigační systém
CHaP – chyt' a pust'
CHRO – chráněná rybí oblast
CHKO – chráněná krajinná oblast
K: – konec revíru
KHS – krajská hygienická stanice
KÚ – krajský úřad
k.ú. – katastrální území
LRU – lov ryb udicí
MO – místní organizace
MP – mimopstruhový
MŠ – mateřská škola
MVE – malá vodní elektrárna
MZe – Ministerstvo zemědělství
MŽP – Ministerstvo životního prostředí
NPR – národní přírodní rezervace
OC – obchodní centrum
OOP – orgán ochrany přírody
OÚ – obecní úřad
OVaK – Ostravské vodárny a kanalizace
P – pstruhový
p.č. – parcela číslo
PČR – Policie České republiky
PET – polyetylen
PHO – pásmo hygienické ochrany
PR – podrevír
RMV – revír místního významu
RS – rybářská stráž
RZ – rybochovné zařízení
ř. km – říční kilometr
SHO – samostatně hospodařící organizace
s.p. – státní podnik
TJ – tělovýchovná jednota
TŽ – Třinecké železárny
ÚN – údolní nádrž
ÚS – územní svaz
VŽ – Vítkovické železárny
Z: – začátek revíru
ZOPK – zákon č. 114/1992 Sb., o ochraně přírody a krajiny
z.s. – zapsaný spolek
ZTP – zvlášť tělesně postižený
ZTP/P – zvlášť tělesně postižený s průvodcem
ŽP – životní prostředí